



**UOC Servizio Epidemiologico Aziendale
Staff Direzione Generale**

**Elementi conoscitivi relativi al contesto
demografico e all'offerta e domanda in area
socio sanitaria a supporto della
programmazione territoriale**

A cura del servizio Epidemiologico Aziendale di ATS Bergamo

	pagina
Premessa	5
Materiali e Metodi	5
Sintesi delle principali evidenze	7
1. DEMOGRAFIA	14
2.L'OFFERTA E LA DOMANDA SOCIOSANITARIA – anno 2020 –	21
Alcuni dati di sintesi	21
AREA ANZIANI	27
Residenze Sanitarie Assistenziali (RSA)	27
R.S.A. Aperta	33
Residenzialità Assistita	39
Misura Residenzialità assistita in comunità per religiosi DGR 4086/2015	42
Centro Diurno Integrato - C.D.I.	45
AREA DISABILITA'	50
Residenze Sociosanitarie - RSD	50
Centri Diurni Per Disabili - CDD	55
Comunità Socio Sanitarie Per Disabili - CSS	60
Interventi a favore di persone disabili o con disturbi specifici dell'apprendimento per acquisto di ausili o strumenti (L. 23/1999)	64
Interventi a sostegno delle famiglie con la presenza di persone con disabilità, con particolare riguardo a disturbi pervasivi dello sviluppo e dello spettro autistico (CASE MANAGEMENT – EX DGR 392/2013)	66
Sperimentazione “Passo dopo Passo” – Comune di Clusone	67
Residenzialità Minori Disabili Gravissimi - DGR 1152/2019	68
Sostegno “DOPO DI NOI”	69
AREA FAMIGLIA	74
Consultori Familiari	74
Assistenza Domiciliare Integrata - ADI	78
RETE PER LE CURE PALLIATIVE Unità Cure Palliative Domiciliari – UCPDom	84
HOSPICE	88
GENITORI SEPARATI O DIVORZIATI, IN PARTICOLARE CON FIGLI MINORI: CONTRIBUTO PER L'ABBATTIMENTO DEL CANONE DI LOCAZIONE – DGR n. 7545/2017 in attuazione legge regionale n.18/2014	91
Azioni per la qualità della vita e l'inclusione sociale delle persone sottoposte a terapia oncologica chemioterapica – DGR n. 6614/2017 - n. 1829/2019	92
Servizi di Cure Intermedie/Servizi Riabilitativi	104
AREA DELLE DIPENDENZE	99
Servizi Ambulatoriali per le Dipendenze (SerD e SMI)	99
Servizi Residenziali e Semiresidenziali	102

Premessa

Il presente documento si pone l'obiettivo di mettere a disposizione degli *stakeholders* territoriali elementi di conoscenza relativi al contesto demografico del territorio dell'ATS di Bergamo, all'offerta sociosanitaria presente sui singoli Ambiti Territoriali e alla domanda espressa dai cittadini residenti. La tipologia di analisi e di rappresentazione è stata preliminarmente condivisa dal Servizio Epidemiologico con l'Ufficio Sindaci della presente ATS.

Materiali e Metodi

Al fine di facilitare la lettura e la comprensione dei dati contenuti del report si riportano di seguito le seguenti informazioni:

Struttura del report

Il report è organizzato in due capitoli:

- 1 **Demografia** che contiene l'analisi degli indicatori demografici utili ad un inquadramento del contesto oggetto di osservazione
- 2 **Offerta e domanda riferita all'area sociosanitaria**. Il capitolo è a sua volta strutturato in paragrafi riferiti alle singole Aree – Anziani, Disabili, Famiglia, Dipendenze, Riabilitazione - presentando per ciascuna l'offerta sociosanitaria presente nel territorio dell'Ambito e l'utilizzo da parte della popolazione. Precede l'analisi per Area un capitolo che descrive offerta e domanda in termini complessivi.

preceduti da un box contenente la sintesi delle principali evidenze.

Oggetto di analisi

Oggetto d'analisi è il territorio dell'ATS di Bergamo relativamente alla struttura demografica e all'area sociosanitaria ed in particolare a:

- **Struttura demografica** del territorio dell'ATS di Bergamo e di ogni Distretto e Ambito territoriale – distribuzione dei residenti e rapporto percentuale rispetto al dato provinciale, principali indici demografici –
- **Area sociosanitaria**
 - offerta sociosanitaria presente sul territorio osservato - tipologia, numerosità, i posti disponibili e a contratto, indice di copertura¹ e indice di offerta² rapportati alla popolazione target a cui la tipologia di servizio o di Misura è rivolta.
 - domanda espressa in termini di soggetti residenti in provincia e nel territorio osservato che hanno usufruito di UdO, Misure o Interventi o programmi innovativi dell'area sociosanitaria presenti in provincia di Bergamo³ - popolazione assistita e tasso di prevalenza rispetto alla popolazione target (n. residenti assistiti/1.000 residenti popolazione target), quando disponibili il profilo assistenziale e la mobilità (rapporto tra la residenza del soggetto e il luogo di ubicazione della struttura).

¹ Indice di copertura = rapporto tra posti accreditati e posti a contratto

² Indice di offerta = n. posti a contratto in rapporto alla popolazione target

³ Rimangono esclusi dall'analisi i cittadini dell'Ambito e della provincia che hanno usufruito di Unità d'offerta extraprovinciali

Periodo di osservazione**Demografia:** 01.01.2021

Area sociosanitaria anno 2020. Sono disponibili le medesime analisi contenute nel presente report riferite agli anni precedenti a partire dal 2018.

Indicatori**Demografia**

Indicatori analizzati

popolazione 0-14 anni (%)**indice di vecchiaia** popolazione età ≥ 65 anni*100/popolazione 0-14 anni**indice di dipendenza strutturale** popolazione 0-14 anni + pop. ≥ 65 anni)*100/popolazione 15-64 anni**% soggetti con età > 80 anni** popolazione età ≥ 80 anni*100/popolazione totale**indice di dipendenza strutturale negli anziani:** popolazione età ≥ 65 anni*100/popolazione 15-64 anni**indice di lavoro** popolazione 15-64 anni*100/pop totale**indice di invecchiamento** popolazione età ≥ 65 anni*100/popolazione totale**Area sociosanitaria**○ **Indici di offerta**

Servizi residenziali o semiresidenziali: n. posti a contratto/popolazione target *1.000

Servizi Ambulatoriali: n. UdO accreditate/popolazione target *1.000

○ **Indice di domanda**

Tasso di prevalenza: n. assistiti/popolazione target*1.000

○ **Mobilità**

Questo indicatore permette di rilevare il grado di soddisfacimento della domanda proveniente dal territorio da parte delle Unità d'offerta presenti sul territorio. Viene rilevato a partire dalla residenza del soggetto e del territorio di ubicazione della struttura presso la quale il cittadino è stato assistito.

Le informazioni sono dettagliate per Ambito territoriale, provincia e Distretto ATS di riferimento.

Target di popolazione considerate nell'analisi dell'offerta sociosanitaria

La popolazione oggetto di analisi è rappresentata dalla popolazione residente⁴ ad esclusione di quanto riportato nella prima parte del primo capitolo in cui vengono considerati, nel paragrafo *Domanda di assistenza nell'area sociosanitaria*, tutti i beneficiari dei servizi/misure considerati indipendentemente dalla loro residenza nel territorio dell'ATS di Bergamo.

SERVIZI	POPOLAZIONE DI RIFERIMENTO
RSA	≥ 65 anni
RSA Aperta	≥ 65 anni
Residenzialità Assistita	≥ 65 anni
Residenzialità Assistita per religiosi	≥ 65 anni
CDI	≥ 65 anni
RSD	18 – 64 anni
CDD	18 – 64 anni
CSS	18 – 64 anni
Residenzialità Minori con gravissima disabilità	< 18 anni
Misura B1	Popolazione generale
Consultori Familiari pubblici e privati	Popolazione generale
ADI	Popolazione generale

⁴ Informazione rintracciata nei singoli flussi

UCP-DOM	Popolazione generale
Hospice	Popolazione generale
Cure Intermedie	≥ 18 anni
Servizi di Riabilitazione RIA	≥ 18 anni
SERD/SMI	Popolazione generale
Servizi residenziali e semiresidenziali per le dipendenze	Popolazione generale
Bassa Intensità Assistenziale – area dipendenze	Popolazione generale

Fonti dati

Demografia

ISTAT dati provvisori 01.01.2021

Area Sociosanitaria

Offerta: le informazioni inerenti alle strutture presenti e i numeri di posti sono stati elaborati a partire da dati forniti dall'Unità Organizzativa Complessa Accreditamento, Vigilanza e Controllo Area Socio Sanitaria e Sociale dell'ATS di Bergamo.

Domanda: le informazioni inerenti alla domanda provengono da flussi e fonti dati diversificate.

Si riporta di seguito il dettaglio delle fonti utilizzate.

- **Area Anziani:**
 - ✓ RSA – Residenza Sanitaria Assistenziale per Anziani: flusso Tracciato schede SOSIA”
 - ✓ RSA Aperta: Flusso “RSA Aperta” - UOC Integrazione delle Reti e Smart Community
 - ✓ Residenzialità Assistita: Flusso Informativo “Residenzialità assistita e per Religiosi” - UOC Integrazione delle Reti e Smart Community
 - ✓ Residenzialità Assistita per Religiosi: Flusso Informativo “Residenzialità assistita e per Religiosi” - UOC Integrazione delle Reti e Smart Community
 - ✓ CDI: Flusso Economico FE- Dipartimento PAAPSS - NAPSS
- **Area Disabili:**
 - ✓ RSD – Residenze Sociosanitarie: Flusso Economico FE- Dipartimento PAAPSS - NAPSS
 - ✓ CDD – Centri Diurni Disabili: Flusso Economico FE- Dipartimento PAAPSS - NAPSS
 - ✓ CSS – Comunità Socio Sanitarie per Disabili: Flusso Economico FE- Dipartimento PAAPSS - NAPSS
 - ✓ Interventi a favore di persone disabili o con disturbi specifici dell’apprendimento per acquisto di ausili o strumenti (l. 23/1999): File “Elenco beneficiari legge regionale 23/1999” – Rete per le disabilità e le vulnerabilità –
 - ✓ Interventi a sostegno delle famiglie con la presenza di persone con disabilità, con particolare riguardo a disturbi pervasivi dello sviluppo e dello spettro autistico (Case Management – ex DGR 392/2013): File “Elenco domande Case Management” Health Portal- UOC Integrazione delle Reti e Smart Community
 - ✓ Residenzialità per minori con gravissima disabilità - DGR 2942/2014: Flusso Informativo “Residenzialità per Minori con gravissima disabilità” - UOC Integrazione delle Reti e Smart Community
 - ✓ Sostegno “Dopo di noi”: Flusso informativo “Dopo di noi”- Rete per le disabilità e le vulnerabilità –
 - ✓ Misura B1: Flusso informativo FNA Misura B1- UOC Integrazione delle Reti e Smart Community
- **Area Famiglia:**
 - ✓ Consultori Familiari: Flusso Regole di gestione e controlli flusso Consultori- UOC Integrazione delle Reti e Smart Community
 - ✓ ADI -Assistenza domiciliare integrata: Flusso FE4- Dipartimento PAAPSS – NAPSS
 - ✓ Rete per le cure palliative (Cure Palliative domiciliari e Hospice): Flusso informativo “Cure Palliative” - UOC Integrazione dei Processi Assistenziali
 - ✓ Azioni per la qualità della vita e l’inclusione sociale delle persone sottoposte a terapia oncologica chemioterapica – dgr n. 6614/2017: File “Beneficiari contributo persone sottoposte a chemioterapia” Health Portal - UOC Integrazione delle Reti e Smart Community
 - ✓ Rete Cure Intermedie e riabilitazione extra ospedaliera: Flusso FE - Dipartimento PAAPSS - NAPSS
- **Area Dipendenze**

- ✓ Servizi Ambulatoriali: Tracciato flusso AMB-SerT/SMI- UOC Integrazione domanda con l'offerta⁵
- ✓ Servizi residenziali, semiresidenziali e a bassa intensità assistenziale: Flusso Economico FE- Dipartimento PAAPSS - NAPSS

Sintesi delle principali evidenze

Demografia

Il territorio dell'ATS di Bergamo, i relativi Distretti e Ambiti Territoriali, si caratterizza dal punto di vista demografico come zona eterogenea.

Il Distretto di Bergamo vede i due Ambiti territoriali di Bergamo e Valle Brembana costituiti da una popolazione prevalentemente anziana, come evidenziato in particolare dagli indici demografici, mentre l'Ambito della Valle Imagna Villa d'Almè presenta una popolazione più giovane. L'ambito di Bergamo è ad alta densità abitativa, anche se l'estensione della Valle Brembana rende l'intero distretto a bassa densità. Il distretto Bergamo Est si caratterizza dal punto di vista demografico come zona eterogenea con alcuni ambiti, es. Val Seriana superiore Val di Scalve e Alto Sebino, con popolazioni decisamente più anziane. La densità abitativa è mediamente più bassa di quella provinciale, anche se Seriate presenta un'alta densità abitativa.

Il Distretto di Bergamo Ovest presenta mediamente una popolazione più giovane rispetto a quella della provincia, con la sola eccezione dell'ambito di Treviglio. La densità abitativa è più alta di quella provinciale ed è particolarmente elevata negli ambiti di Dalmine e dell'Isola Bergamasca.

Offerta e domanda dell'area sociosanitaria

Il territorio della provincia di Bergamo presenta una vasta gamma di offerta che interessa tutte le aree analizzate, presente, ad esclusione di alcuni specifici servizi (es. CDI), in tutti gli ambiti territoriali pur con indici di offerta differenti.

Il tasso di prevalenza relativo all'accesso ai servizi da parte della popolazione vede i indici di offerta superiori nei territori con tassi di popolazione anziana più alti (i territori delle Valli). Il 42% dei cittadini che hanno avuto accesso all'offerta sociosanitaria è costituito da persone di età uguale o superiore ai 65 anni.

Area Anziani

L'analisi dell'offerta rileva:

- Un ampio ventaglio di tipologie di servizi rivolti al target popolazione;
- **Residenze sanitarie Assistenziali - RSA:** l'indice di offerta si presenta leggermente superiore al dato provinciale nei Distretti di Bergamo e di Bergamo Est, coerentemente ai dati demografici che vedono appartenere a questi Distretti gli Ambiti con i tassi più alti di popolazione anziana. Nello specifico:
 - il *Distretto di Bergamo* presenta un indice di offerta leggermente superiore al dato provinciale, tranne che per l'Ambito Valle Imagna e Villa d'Almè che si posiziona nettamente al di sotto del dato distrettuale
 - il *Distretto di Bergamo Est* presenta un indice di offerta superiore al dato provinciale con differenze tra gli Ambiti: indici di molto inferiori agli indici distrettuale e provinciale per

⁵ La fonte dati è diversa da quella utilizzata nelle analisi presenti nei precedenti report, i dati non sono pertanto confrontabili con quelli degli anni precedenti

gli Ambiti di Grumello del Monte, Basso Sebino Monte Bronzone e Seriate, al contrario, di molto superiori negli Ambiti dell'Alto Sebino e Valle Seriana;

- Il *Distretto di Bergamo Ovest* presenta un indice di offerta distrettuale con scostamento negativo rispetto al dato provinciale in particolare negli Ambiti di Treviglio e Dalmine;
- **Centro Diurno Integrato - CDI:** l'indice di offerta si presenta leggermente superiore al dato provinciale nel Distretto di Bergamo Ovest rispetto al dato provinciale e agli altri distretti. Nello specifico:
 - il *Distretto di Bergamo* presenta un indice di offerta distrettuale in linea con il dato provinciale. Nessuna offerta è presente nell'Ambito della Valle Brembana, mentre l'Ambito Valle Imagna e Villa d'Almè presenta un indice di offerta quasi tre volte superiore all'indice distrettuale;
 - il *Distretto di Bergamo Est* presenta un indice di offerta in linea alla media provinciale, ma con differenze tra gli Ambiti: nessuna offerta sul proprio territorio per gli Ambiti di Seriate e Basso Sebino Monte Bronzone;
 - Il *Distretto di Bergamo Ovest* presenta un indice di offerta leggermente superiore alla media provinciale, con rilevante scostamento negativo per il territorio di Romano di Lombardia
- **Altre tipologie di offerta:** non si evidenziano particolari scostamenti dal dato provinciale. Si segnala l'assenza di Enti Candidati sulla Misura della residenzialità assistita nell'Ambito Valle Brembana/Distretto di Bergamo, nell'Ambito di Grumello del Monte/Distretto Bergamo Est e in quello di Romano di Lombardia

L'analisi della **domanda** rileva:

- **Residenze sanitarie Assistenziali - RSA:** l'indice di domanda di assistenza si presenta superiore nel Distretto di Bergamo rispetto al dato provinciale e degli altri Distretti, coerentemente ai dati demografici che vedono in questo Distretto gli Ambiti con i tassi più alti di popolazione anziana. Nello specifico:
 - il *Distretto di Bergamo* presenta un maggiore ricorso alle RSA da parte della popolazione residente rispetto alla media provinciale. Gli ambiti di Bergamo e della Valle Brembana presentano indici elevati, superiori alla media provinciale (determinati anche dalla composizione per età della popolazione), mentre l'ambito Valle Imagna-Villa d'Almè appare inferiore alla media;
 - il *Distretto di Bergamo Est* presenta un maggior ricorso alle RSA rispetto alla media provinciale, indici superiori anche al dato distrettuale negli Ambiti di Valle Seriana, Val Seriana Superiore e Val di Scalve, Alto Sebino, indici inferiori negli Seriate e Grumello del Monte;
 - il *Distretto di Bergamo Ovest* presenta minor ricorso alle RSA da parte della popolazione residente, con un tasso di prevalenza inferiore alla media provinciale, in particolare negli Ambiti di Dalmine e di Treviglio;
- L'*indice di mobilità* è contenuto in tutti i territori osservati con variazioni legate all'indice di offerta del singolo territorio: maggiore è l'offerta maggiore è l'utilizzo della RSA del territorio da parte di soggetti residenti.
- **Altre tipologie di offerta:** si rileva un utilizzo della misura RSA Aperta lievemente superiore nel Distretto di Bergamo rispetto al dato provinciale, leggermente inferiore in quello di Bergamo Ovest; per quanto riguarda le altre tipologie di offerta (residenzialità assistita, residenzialità assistita per religiosi) la numerosità dei beneficiari è bassa da non consentire confronti di significatività statistica. In merito alla Misura RSA Aperta, si evidenzia nello specifico:
 - il *Distretto di Bergamo* presenta un maggiore ricorso alla Misura da parte della popolazione target residente rispetto alla media provinciale, ma con differenze tra gli Ambiti: maggior ricorso si riscontra nel territorio dell'Ambito della Valle Imagna e Villa d'Almè e di Bergamo, minore e sotto la media Distrettuale, in quello della Valle Brembana;

- il *Distretto di Bergamo Est* è sostanzialmente in linea con la media provinciale, ma differenze si rilevano tra i diversi Ambiti: quello della Valle Seriana Superiore e Val di Scalve risulta in assoluto, anche a livello provinciale, quello con il maggior ricorso alla Misura, seguito da quello della Val Seriana; indici inferiori si riscontrano negli Ambiti di Grumello del Monte e Monte Bronzone e Basso Sebino (presumibilmente legato alla nulla o bassa offerta sul territorio: nel primo non è presente alcun Ente gestore candidato sulla Misura, nel secondo soltanto uno); negli altri Ambiti l'indice di domanda (tasso di prevalenza) risulta sostanzialmente in linea con il dato distrettuale e provinciale;
- il *Distretto di Bergamo Ovest* presenta minor ricorso alla Misura RSA Aperta da parte della popolazione target residente, tutti gli Ambiti presentano con un tasso di prevalenza inferiore alla media provinciale, ad esclusione di quello dell'Isola Bergamasca che risulta leggermente superiore al dato distrettuale ed in linea con quello provinciale.

Va sottolineato che sono le diagnosi legate alla demenza che motivano in via prioritaria il ricorso a questa Misura, solo in misura minore la "non autosufficienza in soggetto ultra settantacinquenne. Tale affermazione è riscontrabile sia a livello provinciale, sia distrettuale, sia di singolo Ambito.

- L'*indice di mobilità* anche in questo caso è contenuto in tutti i territori osservati con variazioni legate all'indice di offerta del singolo territorio: maggiore è l'offerta maggiore è l'utilizzo della RSA Aperta del territorio da parte di soggetti residenti.
- **Centro Diurno Integrato - CDI:** l'indice di domanda di assistenza si presenta superiore nel Distretto di Bergamo Ovest rispetto al dato provinciale e degli altri Distretti, si tratta del Distretto con l'indice di offerta maggiore. Nello specifico:
 - il *Distretto di Bergamo* presenta un tasso di utilizzo di CDI a livello distrettuale inferiore rispetto a quello provinciale, in relazione anche, verosimilmente, all'assenza di offerta nell'Ambito della Valle Brembana;
 - il *Distretto di Bergamo Est* presenta un tasso di prevalenza di utilizzo del CDI nel Distretto in linea con il dato provinciale, con differenze tra gli Ambiti: indice inferiore di accesso da parte della popolazione residente nell'Ambito di Monte Bronzone e basso sebino (l'offerta non è presente su questo territorio) e tassi più elevati negli Ambiti Valle Seriana Valle Seriana Superiore Val di Scalve, Grumello del Monte e Valle Cavallina;
 - il Distretto di Bergamo Ovest presenta un maggior utilizzo di CDI con tassi di prevalenza maggiormente elevati negli Ambiti di Dalmine e Isola Bergamasca e inferiori nell'Ambito di Romano di Lombardia;
 - L'indice di mobilità è contenuto in tutti i territori osservati con variazioni legate all'indice di offerta del singolo territorio: maggiore è l'offerta maggiore è l'utilizzo della RSA del territorio da parte di soggetti residenti. Negli Ambiti che non dispongono di questa tipologia di offerta (Seriata, Monte Bronzone – Basso Sebino, Valle Brembana) vedono lo spostamento verso strutture dei territori limitrofi.

Area Disabili

L'analisi dell'**offerta** rileva:

- Un ampio ventaglio di tipologie di servizi rivolti al target popolazione;
- **Residenze Sociosanitarie Disabili - RSD:** la numerosità dell'offerta è contenuta, essendo una tipologia rivolta ad un target particolare – disabili gravi - l'indice di offerta si presenta sostanzialmente in linea al dato provinciale nei diversi distretti ad esclusione di quello di Bergamo Est che risulta leggermente superiore. Nello specifico:
 - il *Distretto di Bergamo* vede presente almeno una struttura in ogni Ambito e un indice di offerta in linea con il dato provinciale;
 - il *Distretto di Bergamo Est* presenta un indice di offerta distrettuale leggermente superiore a quello provinciale con differenze tra gli Ambiti; Seriate, Basso Sebino Monte Bronzone e Alto Sebino risultano privi di offerta, l'Ambito di Grumello del Monte ha un'offerta con un indice molto superiore sia alla media distrettuale sia a quella provinciale;

- Il *Distretto di Bergamo Ovest* vede presente almeno una struttura in soli due Ambiti su quattro e un indice di offerta sostanzialmente in linea con il dato provinciale.
- **Centro Diurno Disabili – CDD:** risulta presente almeno una struttura per Ambito territoriale ad esclusione del territorio di Monte Bronzone e Basso Sebino che risulta privo di questa tipologia di offerta; la totalità dei posti accreditati risulta a contratto. E' il Distretto Bergamo Ovest a presentare un indice di offerta leggermente inferiore al dato provinciale e quello di Bergamo Est con l'indice superiore.
 - il *Distretto di Bergamo* vede un indice di offerta nei propri Ambiti in linea o leggermente superiore alla media distrettuale e provinciale;
 - il *Distretto di Bergamo Est* presenta in tutti i propri Ambiti indici di offerta in linea o superiori al dato distrettuale o provinciale, ad esclusione di quello di Monte Bronzone e Basso Sebino che risulta privo di questa tipologia di offerta;
 - Il *Distretto di Bergamo Ovest* vede un indice di offerta nei propri Ambiti sostanzialmente in linea con il dato distrettuale, ad esclusione di quello dell'Isola Bergamasca che presenta un indice inferiore.
- **Comunità Sociosanitarie per Disabili – CSS:** anche in questo caso la numerosità dell'offerta è contenuta, trattandosi di strutture rivolte ad un target particolare. Gli indici di offerta a livello distrettuale sono in linea con il dato provinciale. Nello specifico:
 - il *Distretto di Bergamo* vede presente almeno una struttura per ogni Ambito di afferenza e un indice di offerta nei propri Ambiti in linea o leggermente superiore, in particolare nell'Ambito di Valle Imagna e Villa d'Almè, alla media distrettuale e provinciale;
 - il *Distretto di Bergamo Est* presenta indice distrettuale sostanzialmente in linea con quello provinciale, con differenze tra gli Ambiti: nessuna offerta negli Ambiti di Seriate, Grumello del Monte, Monte Bronzone e Basso Sebino e Alto Sebino mentre l'Ambito della Valle Seriana Superiore-Val di Scalve ha un'UdO accreditata, ma nessun posto a contratto.
 - Il *Distretto di Bergamo Ovest* vede un indice di offerta nei propri Ambiti sostanzialmente in linea con il dato distrettuale, nessuna struttura è presente nell'Ambito di Dalmine
- **Altre tipologie di offerta:** non si evidenziano particolari scostamenti dal dato provinciale.

L'analisi della **domanda** rileva:

- **Residenze Sociosanitarie Disabili – RSD -, Centro Diurno Disabili – CDD, Comunità Sociosanitarie per Disabili – CSS:** un ricorso alle strutture a livello di ogni Distretto e di Ambiti afferenti, sostanzialmente in linea con il dato provinciale.
 - *Indice di mobilità:*
 - il *Distretto di Bergamo* la metà circa della popolazione disabile residente fruisce sul proprio territorio di RSD; tale indicatore sale a circa due terzi per quanto riguarda le CSS.
 - il *Distretto di Bergamo Est* presenta un indice di mobilità contenuta su tutte le tipologie di UdO, con offerta territoriale in grado di attrarre e di assorbire la domanda;
 - Il *Distretto di Bergamo Ovest* presenta tassi di mobilità della popolazione residente più rilevati sia nel caso di RSD sia dei CSS: circa il 40% dei soggetti assistiti è appoggiata a UdO fuori dal proprio Distretto di residenza; più ridotta la mobilità nel caso dei CDD;
- **Altre tipologie di offerta:** l'accesso alle Misure o a Interventi su provvedimenti regionali in linea con la media provinciale, senza particolari differenze tra gli Ambiti territoriali.

Area Famiglia

L'analisi dell'**offerta** rileva:

- Un ampio ventaglio di tipologie di servizi, presenti in questa area, rivolti ai diversi target di popolazione, con indici di offerta sostanzialmente in linea con i dati provinciali.

L'analisi della **domanda** rileva

- **Consultori familiari:** si rileva un accesso a livello dei singoli Distretti sostanzialmente in linea con il dato provinciale. Nello specifico:

- il *Distretto di Bergamo vede* un indice di domanda in linea con l'indice provinciale, pur con alcune differenze tra Ambiti: maggiore in Valle Brembana (tasso di prevalenza più alto a livello provinciale) e leggermente inferiore in quello di Bergamo.
- il *Distretto di Bergamo Est* presenta un indice di domanda in linea con l'indice provinciale, pur con alcune differenze tra Ambiti: maggiore negli Ambiti di Valle Cavallina, Valle Seriana, Valle Seriana Superiore e Valle di Scalve, Monte Bronzone e Basso Sebino, e inferiore al dato Distrettuale negli Ambiti Alto Sebino e Grumello del Monte
- il *Distretto di Bergamo Ovest* presenta anch'esso un indice di domanda in linea con l'indice provinciale, pur con alcune differenze tra Ambiti: maggiore negli Ambiti di Dalmine e Treviglio, superiori al dato distrettuale, e inferiori in quelli Romano di Lombardia e Isola Bergamasca.
- **Indice di mobilità:**
 - il *Distretto di Bergamo* la quota di popolazione che si rivolge a strutture ubicate all'esterno del territorio del distretto è contenuta, in particolare negli Ambiti di Bergamo e Valle Brembana, inferiore nell'Ambito Valle Imagna e Villa d'Almè;
 - il *Distretto di Bergamo Est* anche in questo caso la quota di popolazione che si rivolge a strutture ubicate all'esterno del territorio del distretto è contenuta, la popolazione residente si rivolge a strutture del proprio Ambito o di Ambiti limitrofi; si scosta l'Ambito di Seriate la cui popolazione tende a orientarsi verso il limitrofo Ambito di Bergamo;
 - Il *Distretto di Bergamo Ovest* lo stesso vale anche per questo distretto, pur con differenze tra gli Ambiti: sono gli Ambiti di Treviglio e di Dalmine ad avere indici di mobilità inferiori (ad assorbire maggiormente la domanda).
- **Assistenza Domiciliare Integrata – ADI:** si rileva un accesso al Servizio più alto (tasso di prevalenza) rispetto alla media provinciale nel Distretto di Bergamo e sostanzialmente in linea con il dato provinciale in quello di Bergamo Est e inferiore nel Distretto di Bergamo Ovest. Nello specifico:
 - il *Distretto di Bergamo vede* un indice di domanda superiore all'indice provinciale, sia a livello distrettuale sia di Ambiti afferenti;
 - il *Distretto di Bergamo Est* presenta un indice di domanda in linea con l'indice provinciale, pur con alcune differenze tra Ambiti: maggiore negli Ambiti Valle Seriana, Valle Seriana Superiore e Valle di Scalve, Alto Sebino, inferiore al dato Distrettuale negli Ambiti Seriate e Monte Bronzone e Basso Sebino;
 - il *Distretto di Bergamo Ovest* presenta un indice di domanda inferiore all'indice provinciale in tutti gli Ambiti di appartenenza.
- **Cure Palliative**
 - **Unità Cure Palliative Domiciliari _UCP-Dom:** gli indici di domanda (tasso di prevalenza) a livello distrettuale e di Ambiti afferenti sono in linea con il dato provinciale, i valori aumentano all'aumentare dell'età dei pazienti (65 anni e più o 75 anni e più); leggermente maggiore risulta la quota di assistenza base rispetto a quella specialistica sia provinciale, sia a livello distrettuale, sia di Ambito;
 - **Hospice:** gli indici di domanda (tasso di prevalenza) a livello distrettuale sono sostanzialmente in linea con il dato provinciale; nello specifico:
 - il *Distretto di Bergamo vede* l'Ambito della Valle Brembana con indice di domanda superiore al dato provinciale e leggermente rispetto a quello di distretto (il maggiore a livello provinciale);
 - il *Distretto di Bergamo Est* presenta un indice di domanda in linea con l'indice provinciale, pur con alcune leggere differenze tra Ambiti: maggiore nell'Ambito Valle Seriana, minore in quello dell'Alto Sebino (il valore più basso a livello provinciale);
 - il *Distretto di Bergamo Ovest* presenta un indice di domanda in linea con il dato provinciale anche a livello di Ambiti.
 - **Indice di mobilità:** la quota di popolazione che si rivolge a strutture ubicate all'esterno del territorio riguarda in particolare gli Ambiti che non hanno hospice sul proprio territorio.

- **Rete delle Cure Intermedie e riabilitazione extra ospedaliera:** l'indice di domanda (tasso di prevalenza) risulta maggiore nel Distretto di Bergamo rispetto al dato provinciale, il linea nel Distretto di Bergamo Est e inferiore in quello di Bergamo Ovest; i valori crescono al crescere dell'età e la tendenza si conferma; nello specifico:
 - il *Distretto di Bergamo* vede i propri Ambiti con gli indici di domanda maggiori rispetto a tutti gli altri Ambiti e al dato provinciale;
 - il *Distretto di Bergamo Est* presenta indici superiori al dato distrettuale e provinciale negli Ambiti di Seriate e Valle Seriana , inferiori negli Ambiti di Grumello del Monte e Alto Sebino;
 - il *Distretto di Bergamo Ovest* sono gli Ambiti di Romano di Lombardia e di Treviglio a presentare indici inferiori sia rispetto al dato provinciale sia a quello distrettuale.
- **Indice di mobilità:** sono i distretti di Bergamo Est e Ovest che presentano la maggior mobilità in particolare verso il Distretto di Bergamo.
- **Altre tipologie di offerta:** l'accesso alle Misure o agli interventi innovativi regionali in linea con il tasso provinciale.

Area Dipendenze

L'analisi dell'**offerta** rileva:

- **Servizio Ambulatoriale per le Dipendenze – SerD e Servizio Multi Disciplinare Integrato/SMI:** si rileva Bergamo la presenza otto Servizi sul territorio provinciale, con differenze tra i Distretti, maggiore numero di servizi nei Distretti Bergamo Est e Ovest un solo Servizio sul territorio del Distretto di Bergamo, pur con volumi di risorse maggiori alla media degli altri Servizi provinciali, ubicato nel capoluogo.

Servizi residenziali: questa tipologia di servizi presenta un bacino di utenza prioritariamente lombarda e non esclusivamente provinciale, non ha pertanto significato calcolare l'indice di offerta a livello distrettuale e tanto meno di Ambito Territoriale.

Servizi Semiresidenziali: si rileva la presenza di soli due Centri Diurni, nessuno sul territorio del Distretto di Bergamo;

L'analisi della **domanda** rileva:

Servizio Ambulatoriale per le Dipendenze – SerD e Servizio Multi Disciplinare Integrato/SMI: l'indice di domanda risulta sostanzialmente simile in tutti i Distretti rispetto al dato provinciale. Nello specifico:

- il *Distretto di Bergamo*: leggermente inferiore risulta l'indice di domanda proveniente dagli Ambiti Valle Brembana e Valle Imagna e Villa d'Almè rispetto al dato provinciale;
- il *Distretto di Bergamo Est* presenta indici superiori al dato distrettuale e provinciale gli Ambiti Valle Cavallina e Grumello del Monte, sostanzialmente in linea gli altri;
- il *Distretto di Bergamo Ovest* è l'Ambito di Romano di Lombardia l'indice di offerta maggiore sia rispetto al dato provinciale sia a quello distrettuale.
- **Indice di mobilità:** circa un quarto dell'utenza residente afferita ai Servizi Ambulatoriali si è rivolta verso Servizi ubicati in altri Distretti
- **Servizi residenziali e semiresidenziali:** gli accessi da parte dei residenti nei tre Distretti sono in linea con il dato provinciale.

1. Demografia

L'analisi dei seguenti indicatori è stata eseguita tenendo conto della popolazione residente secondo i dati ISTAT. Gli indicatori analizzati sono utili per capire la distribuzione per età della popolazione analizzata.

Distribuzione della popolazione residente per Ambiti territoriali

Ambito territoriale	popolazione generale	n. residenti sul totale della popolazione	65+	%65+ su popolazione generale
01_Bergamo	152.272	13,8%	36.913	24,2%
02_Dalmine	144.987	13,2%	28.863	19,9%
03_Seriate	76.622	7,0%	14.763	19,3%
04_Grumello del Monte	49.326	4,5%	9.278	18,8%
05_Valle Cavallina	53.809	4,9%	10.254	19,1%
06_Monte Bronzone e Basso Sebino	31.492	2,9%	6.399	20,3%
07_Alto Sebino	29.942	2,7%	7.564	25,3%
08_Valle Seriana	96.016	8,7%	23.052	24,0%
09_Valle Seriana Superiore Val di Scalve	42.043	3,8%	10.474	24,9%
10_Valle Brembana	40.468	3,7%	10.707	26,5%
11_Valle Imagna e Villa d'Almè	52.598	4,8%	11.371	21,6%
12_Isola Bergamasca	134.643	12,2%	26.963	20,0%
13_Treviglio	110.904	10,1%	23.290	21,0%
14_Romano di Lombardia	84.499	7,7%	16.291	19,3%
Provincia di Bergamo	1.099.621	100%	236.182	21,5%
Distretto Bergamo	245.338	22,3%	58.991	24,0%
Distretto Bergamo Est	379.250	34,5%	81.784	21,6%
Distretto Bergamo Ovest	475.033	43,2%	95.407	20,1%

Indicatori demografici

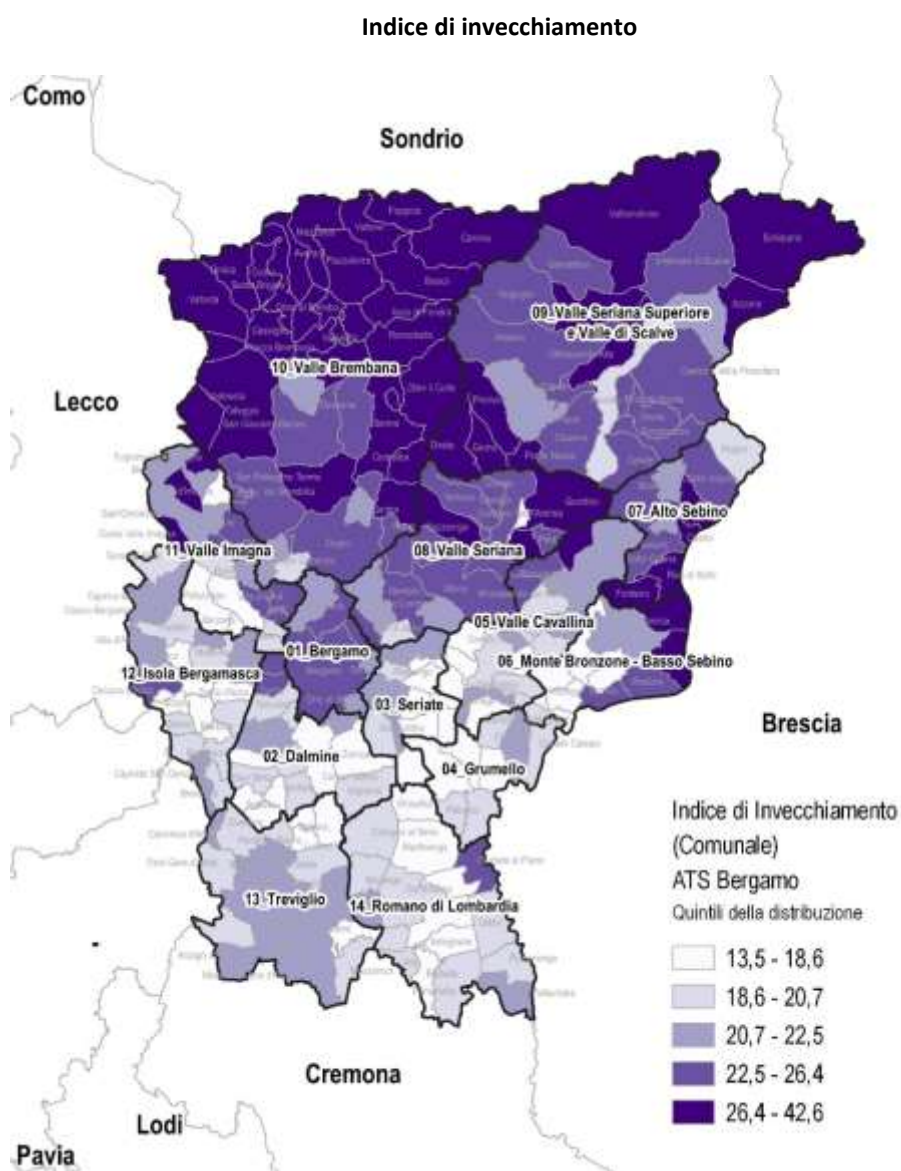
Ambito Territoriale	popolazione 0-14 anni (%)	indice di vecchiaia popolazione età >= 65 anni*100/popolazione 0-14 anni	indice di dipendenza strutturale popolazione 0-14 anni + pop. >= 65 anni)*100/popolazione 15-64 anni	% soggetti con età > 80 anni popolazione età >= 80 anni*100/popolazione e totale	indice di dipendenza strutturale negli anziani: popolazione età >= 65 anni*100/popolazione 15-64 anni	indice di lavoro popolazione 15-64 anni*100/pop totale	indice di invecchiamento popolazione età >= 65 anni*100/popolazione e totale
01_Bergamo	12,34	196,48	57,68	8,39	38,22	63,42	24,24
02_Dalmine	14,46	137,68	52,36	5,68	30,33	65,63	19,91
03_Seriate	14,55	132,46	51,09	5,16	29,11	66,19	19,27
04_Grumello	15,92	118,12	53,22	5,13	28,82	65,27	18,81
05_Valle Cavallina	15,06	126,53	51,78	5,49	28,92	65,88	19,06
06_Monte Bronzone - Basso Sebino	14,08	144,28	52,44	5,91	30,98	65,60	20,32
07_Alto Sebino	13,02	194,05	62,02	7,81	40,93	61,72	25,26
08_Valle Seriana	12,82	187,32	58,29	7,14	38,00	63,17	24,01
09_Valle Seriana Superiore e Valle di Scalve	12,24	203,50	59,12	7,31	39,64	62,85	24,91
10_Valle Brembana	11,30	234,14	60,66	8,08	42,51	62,24	26,46
11_Valle Imagna e Villa d'Almè	13,84	156,24	54,93	6,37	33,49	64,54	21,62
12_Isola Bergamasca	14,70	136,22	53,20	5,73	30,68	65,27	20,03
14_Romano di Lombardia	15,48	124,51	53,29	5,23	29,55	65,24	19,28
13_Treviglio	14,55	144,34	55,16	6,23	32,58	64,45	21,00
Distretto AST Bergamo	12,49	192,54	57,56	7,91	37,89	63,47	24,04
Distretto ATS Bergamo Est	13,95	154,63	55,06	6,21	33,44	64,49	21,56
Distretto ATS Bergamo Ovest	14,73	136,34	53,41	5,74	30,81	65,18	20,08
provincia di Bergamo	13,96	153,86	54,89	6,39	33,27	64,56	21,48
Regione Lombardia	13,25	172,75	56,61	7,41	35,86	63,85	22,90
Italia	12,79	183,26	56,81	7,53	36,76	63,77	23,44

Il territorio dell'ATS di Bergamo, i relativi Distretti e Ambiti Territoriali, si caratterizza dal punto di vista demografico come zona eterogenea.

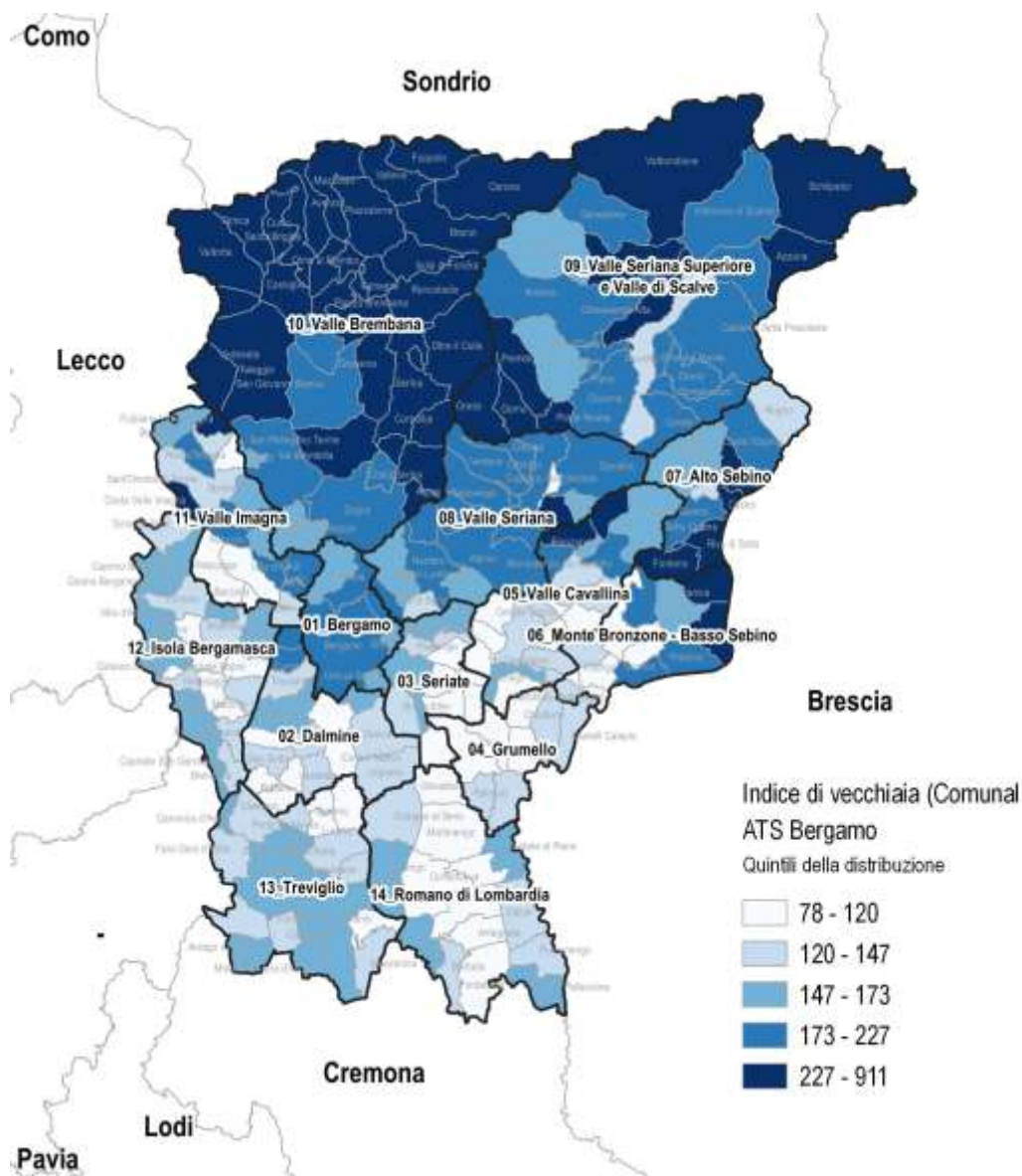
Il Distretto di Bergamo vede i due Ambiti territoriali di Bergamo e Valle Brembana costituiti da una popolazione prevalentemente anziana, come evidenziato in particolare dagli indici demografici, mentre l'Ambito della Valle Imagna Villa d'Almè presenta una popolazione più giovane. L'ambito di Bergamo è ad alta densità abitativa, anche se l'estensione della Valle Brembana rende l'intero distretto a bassa densità.

Il distretto Bergamo Est si caratterizza dal punto di vista demografico come zona eterogenea con alcuni ambiti, es. Val Seriana superiore Val di Scalve e Alto Sebino, con popolazioni decisamente più anziane. La densità abitativa è mediamente più bassa di quella provinciale, anche se Seriate presenta un'alta densità abitativa.

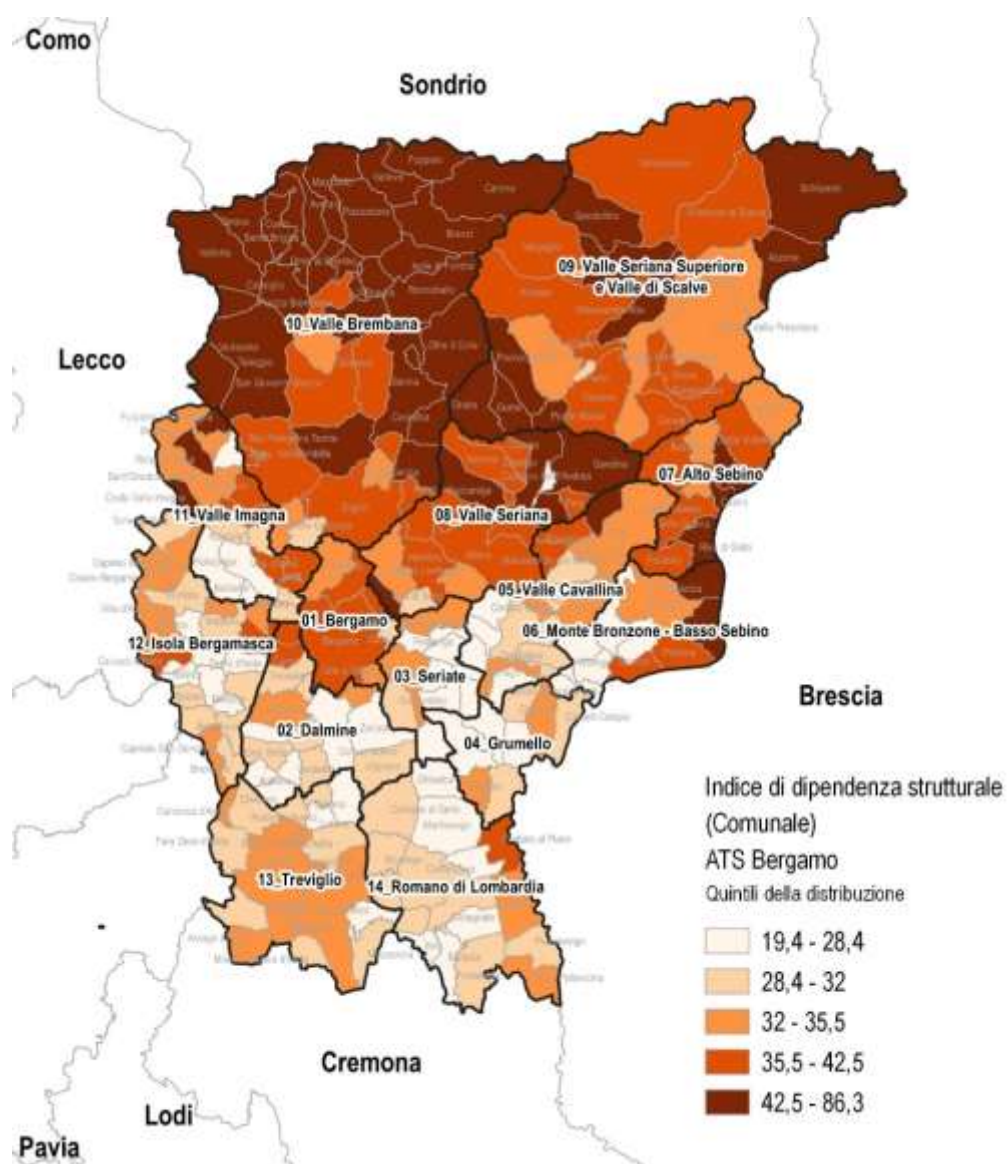
Il Distretto di Bergamo Ovest presenta mediamente una popolazione più giovane rispetto a quella della provincia, con la sola eccezione dell'ambito di Treviglio. La densità abitativa è più alta di quella provinciale ed è particolarmente elevata negli ambiti di Dalmine e dell'Isola Bergamasca.



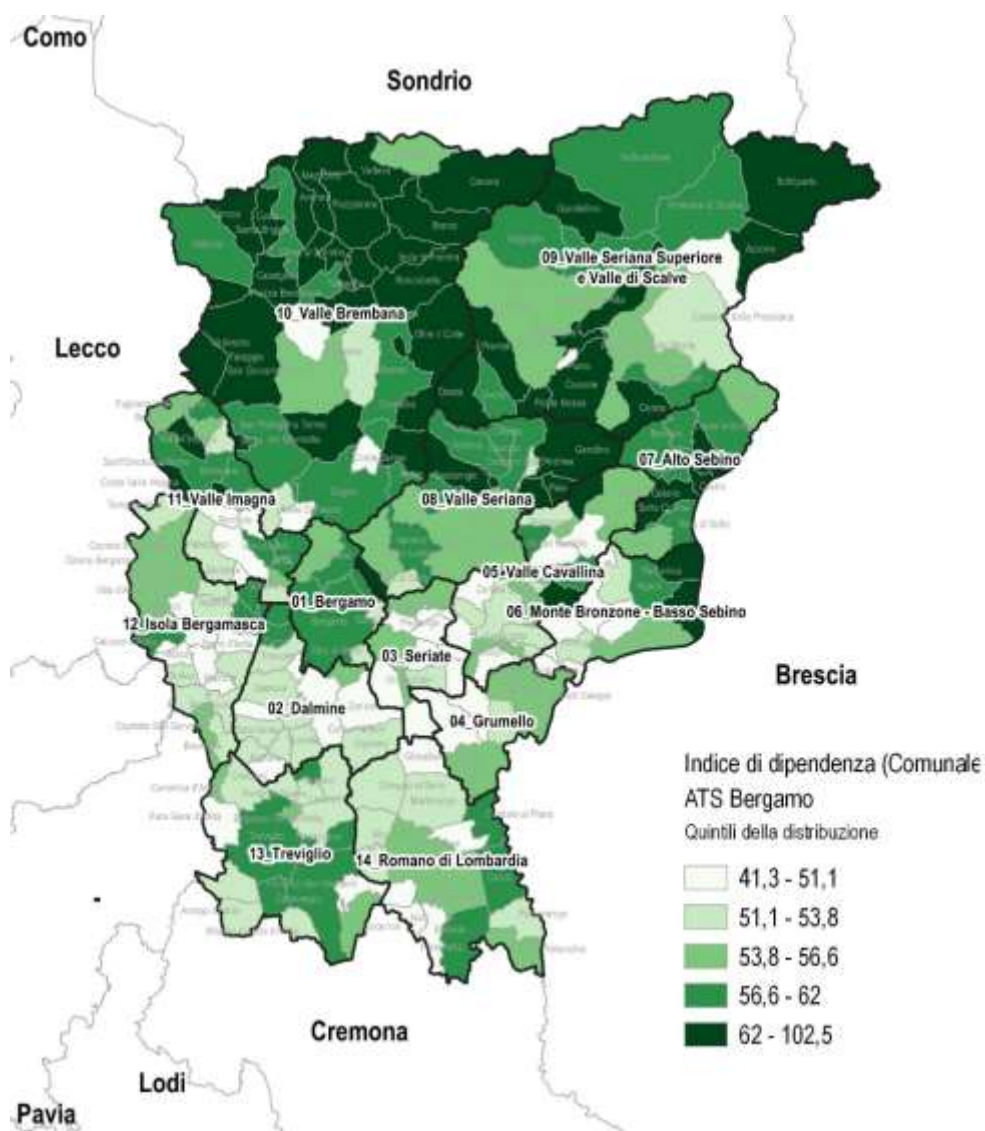
Indice di vecchiaia



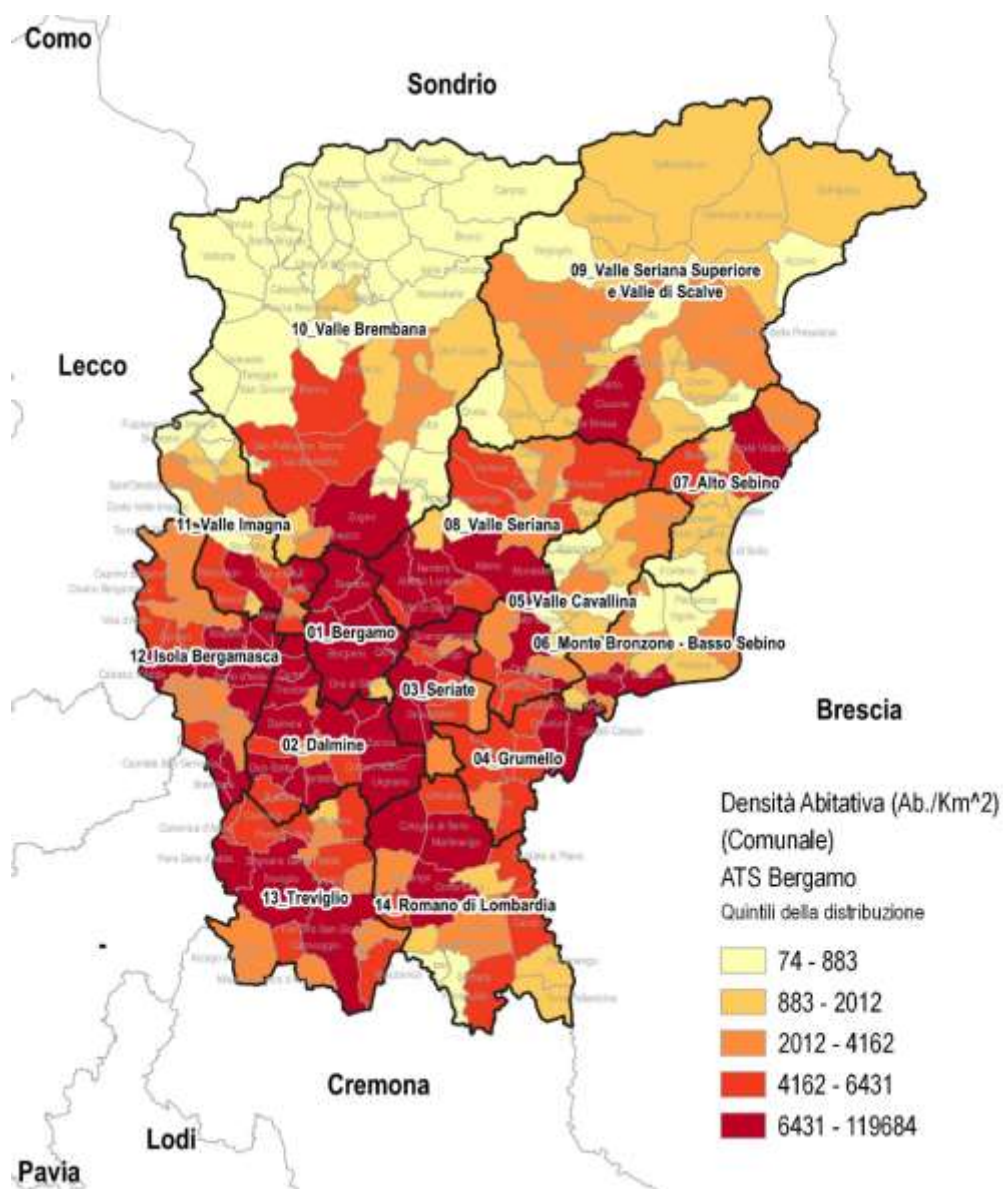
Indice di dipendenza strutturale



Indice di dipendenza



Indice di densità di popolazione



2. L'offerta e la domanda sociosanitaria – anno 2020 –

Alcuni dati di sintesi

La tabella seguente evidenzia la distribuzione territoriale delle Unità d'offerta sociosanitarie accreditate e degli Enti gestori candidati per Misure sociosanitarie, queste ultime, per territorio su cui si sono candidate come enti gestori (un ente gestore può essere candidato su più territori). Alcuni Enti gestiscono più tipologie di offerte/misure in più territori, in questi casi il dato provinciale o di distretto non è la somma degli enti operanti nei singoli Ambiti di riferimento territoriale.

Tipologia di offerta Udo accreditate – dati a 12_2020

Area	Tipologia di Unità di offerta	Provincia	Distretto Bergamo	Distretto Bergamo Est	Distretto Bergamo Ovest
Anziani	Residenza Sanitaria Assistenziale per Anziani (RSA)	65	14	29	22
	RSA Aperta	38	10	14	14
	Residenzialità assistita	16	3	10	3
	Residenzialità assistita per religiosi	6	4	2	0
	Centro Diurno Integrato (CDI)	31	6	12	13
Disabili	Residenza Sanitaria Disabili (RSD)	11	4	5	2
	Centro Diurno Disabili (CDD)	23	5	12	6
	Comunità Sociosanitarie per disabili (CSS)	21	6	9	6
	Misura B1	27	6	11	10
	Servizio Residenziale Minori	1	0	1	0
	Residenzialità per minori con gravissima disabilità	2	1	0	1
Famiglia	Consultori Familiari Pubblici	10	2	4	4
	Consultori Familiari Privati	13	4	4	5
	Hospice (Hospice e UOCP)	7	3	2	2
	Cure Intermedie	6	3	1	2
	RIA	5	3	2	0
	Assistenza Domiciliare Integrata (ADI)	41	25	28	28
	Servizi di cure palliative domiciliari (UCPDom e UOCP)	30	22	22	23
Dipendenze patologiche	Ser.D	6	1	2	3
	Servizio Multidisciplinare Integrato (SMI)	2	0	1	1
	Servizi residenziali per le dipendenze	13	2	5	6
	Servizi semiresidenziali per le dipendenze	2	0	1	1
	Bassa Intensità Assistenziale area Dipendenze	14	9	0	5

Indice di offerta (N. posti*1.000 residenti/ popolazione target) per area - dati a 12_2020

Territorio di riferimento	Area anziani					Area Disabili				Area Famiglia		Area Dipendenze		
	RSA	RSA Aperta	Residenzialità assistita	Residenzialità assistita religiosi	CDI	RSD	CDD	CSS	Residenzialità minori gravissima disabilità	Hospice (Hospice e UOCP)	Cure intermedie	Servizi residenziali	Servizi semiresidenziali	Bassa Intensità Assistenziale
01_Bergamo	28,28	0,08	0,16	1,49	1,59	0,32	0,89	0,11	0,42	0,16	1,14	0,15	0,00	0,16
02_Dalmine	13,34	0,14	0,41	0,00	4,84	0,95	0,60	0,00	0,00	0,00	0,00	0,00	0,14	0,00
03_Seriate	17,34	0,07	0,33	1,00	0,00	0,00	0,98	0,00	0,00	0,00	0,00	0,00	0,00	0,00
04_Grumello del Monte	13,26	0,00	0,00	2,14	4,28	4,60	0,64	0,00	0,00	0,00	0,00	0,40	0,00	0,00
05_Valle Cavallina	24,11	0,19	1,07	0,00	2,72	0,38	1,17	0,59	0,00	0,24	0,00	0,00	0,00	0,00
06_Monte Bronzone - Basso Sebino	15,80	0,31	0,15	0,00	0,00	0,00	0,00	0,00	0,00	0,00	0,00	0,00	0,00	0,00
07_Alto Sebino	36,85	0,13	0,66	0,00	2,62	0,00	1,12	0,00	0,00	0,00	0,00	1,38	0,00	0,00
08_Valle Seriana	36,90	0,47	1,62	0,00	4,17	0,74	1,40	0,86	0,00	0,12	0,28	0,00	0,00	0,00
09_Valle Seriana Superiore e Val di Scalve	22,30	0,57	3,50	0,00	3,50	1,33	1,65	0,00	0,00	0,00	0,00	0,94	0,00	0,00
10_Valle Brembana	28,93	0,09	0,00	0,00	0,00	0,61	1,23	0,41	0,00	0,22	0,00	0,00	0,00	0,00
11_Valle Imagna e Villa d'Almè	11,47	0,18	0,79	0,00	6,17	0,65	0,93	0,71	0,00	0,00	0,96	0,00	0,00	0,00
12_Isola Bergamasca	26,10	0,18	0,26	0,00	3,50	0,24	0,35	0,24	0,00	0,06	0,01	0,17	0,00	0,04
13_Treviglio	12,93	0,09	0,00	0,00	2,56	0,00	0,87	0,26	0,35	0,07	0,05	0,40	0,00	0,03
14_Romano di Lombardia	25,19	0,67	0,00	0,00	0,61	0,00	0,56	0,19	0,00	0,00	0,00	1,04	0,00	0,16
Provincia di Bergamo	22,80	0,21	0,55	0,38	2,76	0,59	0,83	0,23	0,09	0,07	0,25	0,25	0,02	0,04
Distretto Bergamo	25,21	0,10	0,25	0,94	2,17	0,44	0,95	0,29	0,26	0,13	0,91	0,09	0,00	0,10
Distretto Bergamo Est	25,59	0,28	1,17	0,42	2,69	0,99	1,07	0,30	0,00	0,06	0,07	0,26	0,00	0,00
Distretto Bergamo Ovest	18,88	0,23	0,20	0,00	3,18	0,36	0,59	0,16	0,08	0,03	0,01	0,33	0,04	0,05

Indice di offerta (N. Udo*1000 residenti/popolazione target) - dati a 12_2020

Territorio di riferimento	B1	Consultori	ADI	SERD/SMI	Servizi di cure palliative domiciliari (UCPDom e UOCP)	RIA
01_Bergamo	0,02	0,02	0,14	0,01	0,14	0,02
02_Dalmine	0,02	0,02	0,14	0,00	0,16	0,00
03_Seriate	0,00	0,01	0,26	0,01	0,28	0,00
04_Grumello del Monte	0,00	0,02	0,30	0,00	0,44	0,00
05_Valle Cavallina	0,05	0,02	0,26	0,00	0,40	0,00
06_Monte Bronzone - Basso Sebino	0,00	0,03	0,34	0,00	0,68	0,04
07_Alto Sebino	0,03	0,03	0,33	0,03	0,72	0,00
08_Valle Seriana	0,05	0,02	0,16	0,01	0,23	0,01
09_Valle Seriana Superiore e Val di Scalve	0,05	0,02	0,23	0,00	0,52	0,00
10_Valle Brembana	0,05	0,05	0,24	0,00	0,53	0,00
11_Valle Imagna e Villa d'Almè	0,02	0,02	0,23	0,00	0,42	0,00
12_Isola Bergamasca	0,01	0,01	0,14	0,01	0,17	0,00
13_Treviglio	0,04	0,03	0,16	0,02	0,20	0,00
14_Romano di Lombardia	0,02	0,01	0,19	0,01	0,27	0,00
Provincia di Bergamo	0,02	0,02	0,04	0,007	0,03	0,005
Distretto Bergamo	0,02	0,03	0,10	0,004	0,09	0,014
Distretto Bergamo Est	0,03	0,02	0,07	0,01	0,06	0,006
Distretto Bergamo Ovest	0,02	0,02	0,06	0,01	0,05	0,00

La domanda di assistenza nell'area sociosanitaria

Nel 2020 i soggetti che hanno beneficiato di Servizi, Misure o interventi innovativi dell'area sociosanitaria sono stati in totale **67.788**, di questi i **residenti nel territorio dell'ATS di Bergamo sono 64.529** pari a **57,8 soggetti ogni 1.000 residenti**⁶. Il **41,8%** ha un'età pari o superiore a 65 anni.

Soggetti beneficiari di Servizi, Misure o interventi innovativi dell'area sociosanitaria per Ambito di residenza. Valori assoluti e tassi *1.000 residenti – Anno 2020

Ambito di residenza	n. soggetti	Popolazione generale	Prevalenza
01_Bergamo	9.855	154.809	63,7
02_Dalmine	8.700	147.026	59,2
03_Seriate	4.332	77.994	55,5
04_Grumello del Monte	2.591	50.393	51,4
05_Valle Cavallina	3.318	54.688	60,7
06_Monte Bronzone - Basso Sebino	1.942	32.122	60,5
07_Alto Sebino	1.530	30.427	50,3
08_Valle Seriana	6.686	97.661	68,5
09_Valle Seriana Superiore e Val di Scalve	2.972	42.617	69,7
10_Valle Brembana	2.835	41.143	68,9
11_Valle Imagna e Villa d'Almè	3.080	52.847	58,3
12_Isola Bergamasca	6.530	136.573	47,8
13_Treviglio	6.506	112.440	57,9
14_Romano di Lombardia	3.652	85.644	42,6
Provincia di Bergamo	64.529	1.116.384	57,8
Distretto Bergamo	15.770	248.799	63,4
Distretto Bergamo Est	23.371	385.902	60,6
Distretto Bergamo Ovest	25.388	481.683	52,7

⁶ In rapporto alla popolazione complessiva al 01.01.2020

Ambito di residenza	n. soggetti	Popolazione generale	Prevalenza
Estero	55		
Fuori Provincia	3.175		
Privo di residenza anagrafica	9		
Non rilevabile/non nota	20		
Totale	67.788		

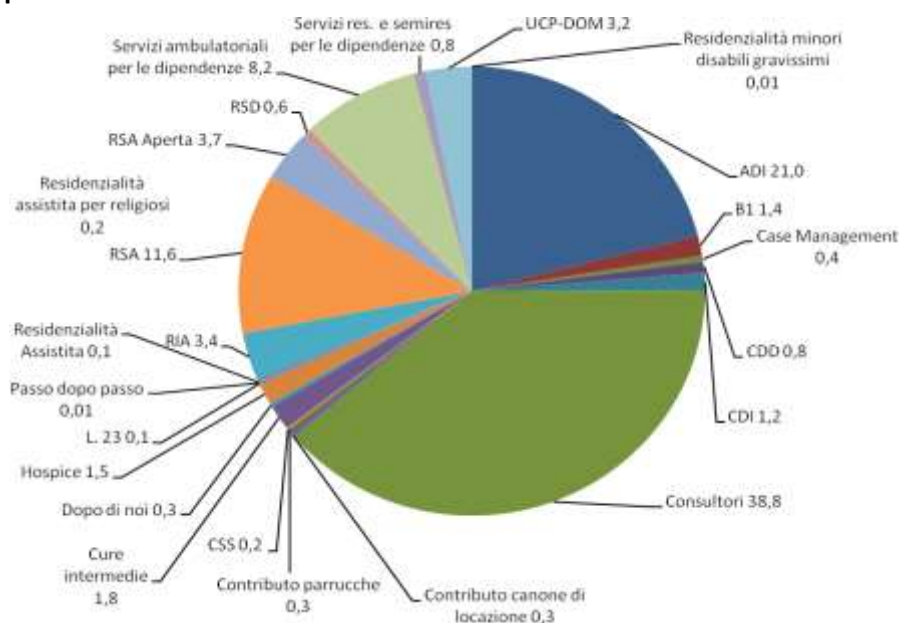
La tabella seguente evidenzia la distribuzione per fascia di età.

Soggetti beneficiari di Servizi, Misure o interventi innovativi dell'area sociosanitaria per territorio di residenza per fascia di età – Valori assoluti e percentuali - Anno 2020

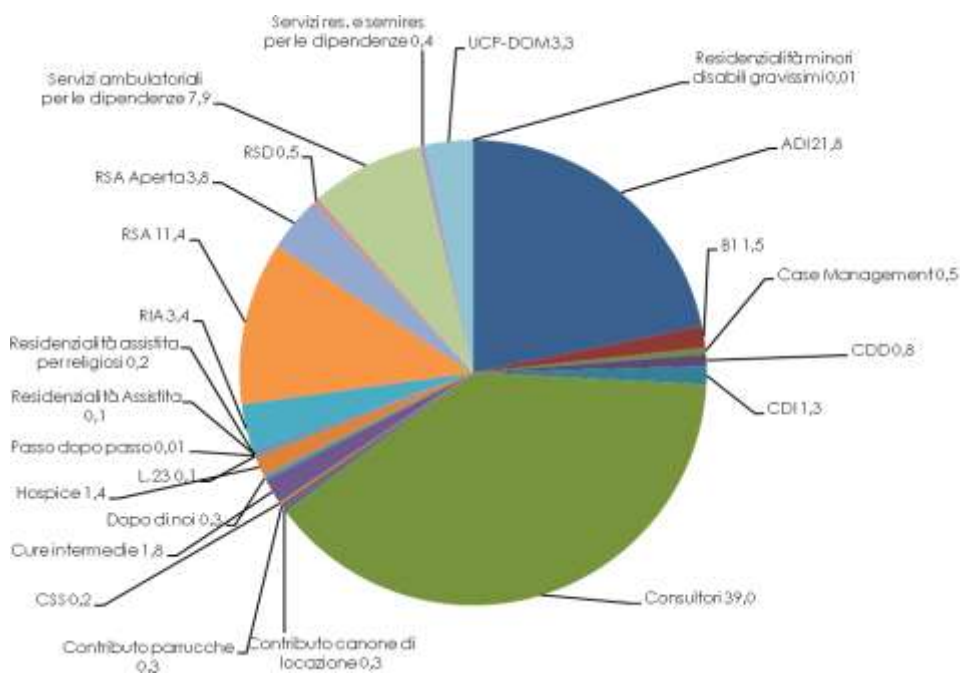
Ambito di residenza	<18		18 - 64		≥65		Totale	
	N.	%	N.	%	N.	%	N.	%
01_Bergamo	506	5,1	4.533	46,0	4.816	48,9	9.855	100,0
02_Dalmine	620	7,1	5.118	58,8	2.962	34,0	8.700	100,0
03_Seriate	298	6,9	2.428	56,0	1.606	37,1	4.332	100,0
04_Grumello del Monte	227	8,8	1.340	51,7	1.024	39,5	2.591	100,0
05_Valle Cavallina	223	6,7	1.929	58,1	1.166	35,1	3.318	100,0
06_Monte Bronzone - Basso Sebino	327	16,8	960	49,4	655	33,7	1.942	100,0
07_Alto Sebino	52	3,4	684	44,7	794	51,9	1.530	100,0
08_Valle Seriana	334	5,0	3.308	49,5	3.044	45,5	6.686	100,0
09_Valle Seriana Superiore e Val di Scalve	118	4,0	1.467	49,4	1.387	46,7	2.972	100,0
10_Valle Brembana	139	4,9	1.494	52,7	1.202	42,4	2.835	100,0
11_Valle Imagna e Villa d'Almè	149	4,8	1.649	53,5	1.282	41,6	3.080	100,0
12_Isola Bergamasca	348	5,3	3.190	48,9	2.992	45,8	6.530	100,0
13_Treviglio	331	5,1	3.698	56,8	2.477	38,1	6.506	100,0
14_Romano di Lombardia	145	4,0	1.956	53,6	1.551	42,5	3.652	100,0
Provincia di Bergamo	3.817	5,9	33.754	52,3	26.958	41,8	64.529	100,0
Distretto Bergamo	794	5,0	7.676	48,7	7.300	46,3	15.770	100,0
Distretto Bergamo Est	1.579	6,8	12.116	51,8	9.676	41,4	23.371	100,0
Distretto Bergamo Ovest	1.444	5,7	13.962	55,0	9.982	39,3	25.388	100,0
Estero	0	0,0	55	100,0	0	0,0	55	100,0
Fuori Provincia	214	6,7	2037	64,2	924	29,1	3.175	100,0
Privo di residenza anagrafica	0	0,0	9	100,0	0	0,0	9	100,0
Non rilevabile/non nota	1	5,0	18	90,0	1	5,0	20	100,0
Totale	4.032	5,9	35.873	52,9	27.883	41,1	67.788	100,0

Il grafico seguente riporta la distribuzione percentuale dei soggetti assistiti per tipologia di servizio, misure o interventi innovativi utilizzati. Il dettaglio per tipologia di servizio viene descritto nei paragrafi seguenti.

Soggetti beneficiari di Servizi, Misure o interventi innovativi dell'area socio-sanitaria per tipologia – Valori percentuali – Anno 2020

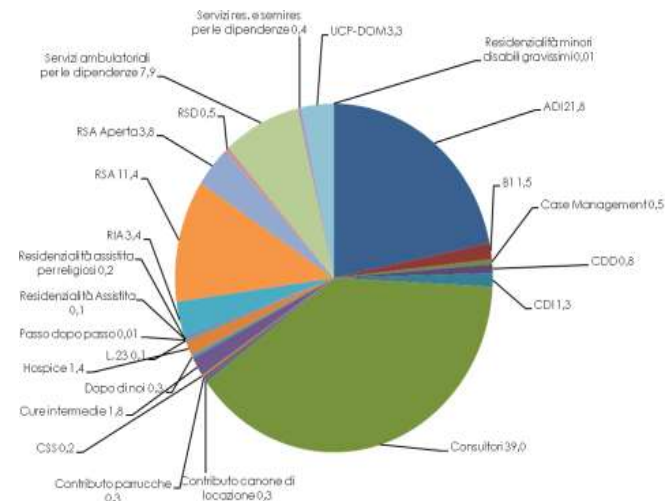


Il grafico a seguire presenta la medesima distribuzione, ma esclusivamente riferita ai soggetti beneficiari dei medesimi Servizi/Misure o Interventi residenti nel territorio dell'ATS di Bergamo.

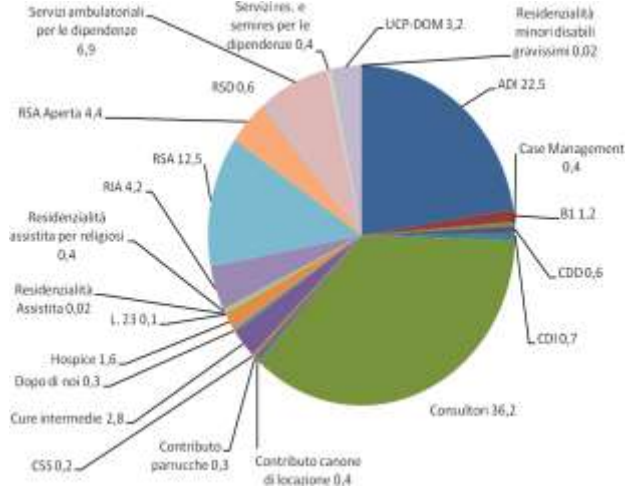


I grafici seguenti presentano la medesima distribuzione percentuale riferita ai residenti nel territorio dell'ATS di Bergamo e nei singoli Distretti ATS.

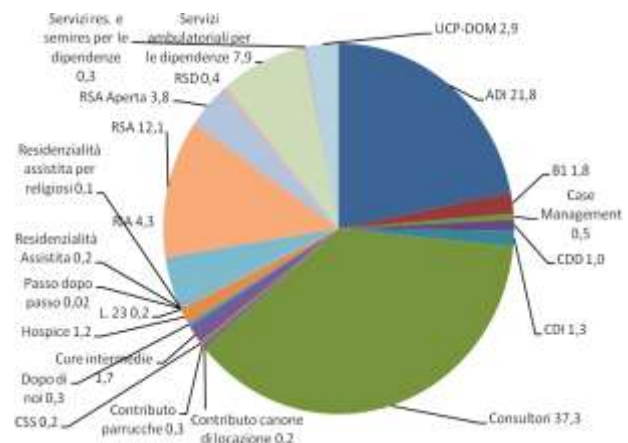
Soggetti beneficiari di Servizi, Misure o interventi innovativi dell'area sociosanitaria per tipologia residenti in provincia di Bergamo – Valori percentuali – Anno 2020



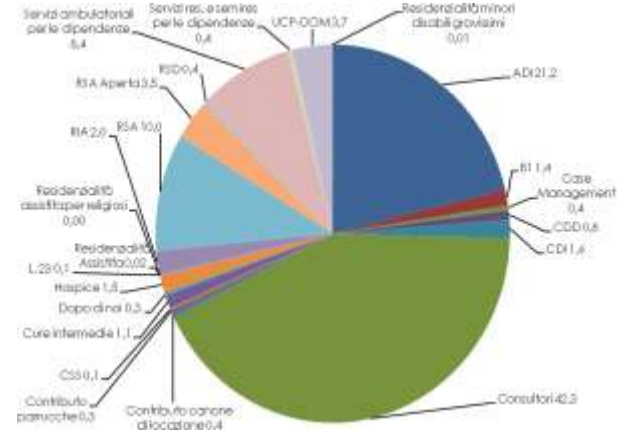
Soggetti beneficiari di Servizi, Misure o interventi innovativi dell'area sociosanitaria per tipologia residenti nel Distretto di Bergamo – Valori percentuali – Anno 2020



Soggetti beneficiari di Servizi, Misure o interventi innovativi dell'area sociosanitaria per tipologia residenti nel Distretto di Bergamo Est – Valori percentuali – Anno 2020



Soggetti beneficiari di Servizi, Misure o interventi innovativi dell'area sociosanitaria per tipologia residenti nel Distretto di Bergamo Ovest – Valori percentuali – Anno 2020



AREA ANZIANI

Vengono di seguito descritte l'offerta sociosanitaria specificamente diretta all'area anziani - RSA, CDI, Misure RSA aperta e residenzialità assistita – e la domanda di assistenza che ha trovato risposta nel ricorso alle citate Unità d'Offerta/UdO e/o Misure.

Non sono state considerate in quest'area altre tipologie di Servizi quali Assistenza Domiciliare Integrata/ADI, Hospice ecc., pur vedendo tra gli assistiti una quota importante di cittadini anziani, in quanto, non essendo specificamente a loro rivolti, sono stati considerati Servizi rivolti all'intera popolazione e quindi inseriti nel target *Famiglia* (criterio adottato anche da Regione Lombardia nel 2014 in una rilevazione puntuale sull'offerta sociosanitaria).

Residenze Sanitarie Assistenziali (RSA)

L'OFFERTA

RSA accreditate, posti abilitati, accreditati, a contratto in RSA e indici di copertura e offerta – valori assoluti e percentuali – dati a 12_2020

Ambito territoriale	Udo abilitate	n. posti abilitati	n. UdO accreditate	n. posti accreditati	n. UdO a contratto	n. posti a contratto	Differenza posti accreditati e posti a contratto	Indice copertura - posti a contratto/posti accreditati	Indice di offerta (n. posti a contratto*1000 residenti/popolazione target)	Indice di offerta (n. UDO accreditato*1000 residenti/popolazione target)
01_Bergamo	8	1.222	8	1.155	8	1.065	-90	0,92	28,28	0,21
02_Dalmine	6	510	6	504	6	386	-118	0,77	13,34	0,21
03_Seriate	3	400	3	400	2	259	-141	0,65	17,34	0,20
04_Grumello del Monte	2	135	2	129	2	124	-5	0,96	13,26	0,21
05_Valle Cavallina	3	277	3	267	3	248	-19	0,93	24,11	0,29
06_Monte Bronzone - Basso Sebino	3	189	3	189	3	102	-87	0,54	15,80	0,46
07_Alto Sebino	3	291	3	291	3	281	-10	0,97	36,85	0,39
08_Valle Seriana	10	957	10	934	10	868	-66	0,93	36,90	0,43
09_Valle Seriana Superiore e Val di Scalve	5	276	5	273	5	236	-37	0,86	22,30	0,47
10_Valle Brembana	4	330	4	328	4	313	-15	0,95	28,93	0,37
11_Valle Imagna e Villa d'Almè	2	142	2	132	2	130	-2	0,98	11,47	0,18
12_Isola Bergamasca	5	809	5	764	5	708	-56	0,93	26,10	0,18
13_Treviglio	4	343	4	336	4	303	-33	0,90	12,93	0,17
14_Romano di Lombardia	7	432	7	429	7	414	-15	0,97	25,19	0,43
Provincia di Bergamo	65	6.313	65	6.131	64	5437	-694	0,89	22,80	0,27
Distretto Bergamo	14	1.694	14	1.615	14	1508	-107	0,93	25,21	0,23
Distretto Bergamo Est	29	2.525	29	2.483	28	2118	-365	0,85	25,59	0,35
Distretto Bergamo Ovest	22	2.094	22	2.033	22	1811	-222	0,89	18,88	0,23

LA DOMANDA

Soggetti in RSA suddivisi per genere – Valori assoluti – Anno 2020

Ambito di residenza	Femmine	Maschi	Totale
01_Bergamo	1.144	393	1.537
02_Dalmine	606	202	808
03_Seriate	327	91	418
04_Grumello del Monte	201	59	260
05_Valle Cavallina	231	106	337
06_Monte Bronzone - Basso Sebino	139	49	188
07_Alto Sebino	222	71	293
08_Valle Seriana	849	340	1.189
09_Valle Seriana Superiore e Val di Scalve	335	132	467
10_Valle Brembana	303	119	422
11_Valle Imagna e Villa d'Almè	205	55	260
12_Isola Bergamasca	677	261	938
13_Treviglio	444	146	590
14_Romano di Lombardia	365	129	494
Provincia di Bergamo	6.048	2.153	8.201
Distretto Bergamo	1.652	567	2.219
Distretto Bergamo Est	2.304	848	3.152
Distretto Bergamo Ovest	2.092	738	2.830
Fuori Provincia	393	130	523
Totale	6.441	2.283	8.724

Soggetti in RSA suddivisi per fasce d'età – Valori percentuali – Anno 2020

Ambito di residenza	<50	50 - 54	55 - 59	60 - 64	65 - 69	70 - 74	75 - 79	80 - 85	≥85	To- tale
01_Bergamo	0,1	0,2	0,5	1,4	2,9	5,0	7,9	17,1	64,8	100,0
02_Dalmine	0,1	0,6	0,5	1,5	2,4	5,2	8,7	22,8	58,3	100,0
03_Seriate	0,0	0,2	0,5	1,2	1,9	5,0	6,0	18,7	66,5	100,0
04_Grumello	0,0	0,0	0,8	1,5	5,0	4,6	7,7	20,4	60,0	100,0
05_Valle Cavallina	0,3	0,0	0,9	0,9	4,2	3,3	12,5	20,8	57,3	100,0
06_Monte Bronzone - Basso Sebino	0,5	0,5	0,5	1,1	3,7	5,9	12,8	14,4	60,6	100,0
07_Alto Sebino	0,3	0,3	1,0	1,7	2,7	4,1	8,5	16,4	64,8	100,0
08_Valle Seriana	0,1	0,1	0,8	1,4	2,7	6,2	9,3	19,0	60,3	100,0
09_Valle Seriana Superiore e Valle di Scalve	0,6	0,4	0,6	2,6	2,4	7,9	10,5	14,3	60,6	100,0
10_Valle Brembana	0,0	0,2	0,2	1,2	3,8	6,6	12,1	19,4	56,4	100,0
11_Valle Imagna e Villa d'Almè	0,8	0,4	0,0	0,0	1,5	7,3	6,9	19,6	63,5	100,0
12_Isola Bergamasca	0,5	0,1	0,6	1,0	2,9	5,1	8,8	20,1	60,8	100,0
13_Treviglio	0,5	0,3	0,3	0,7	3,9	5,4	6,4	17,8	64,6	100,0
14_Romano di Lombardia	0,4	0,4	1,0	1,2	1,4	6,9	8,3	19,6	60,7	100,0
Provincia di Bergamo	0,3	0,3	0,6	1,3	2,9	5,6	8,8	18,8	61,6	100,0
Distretto Bergamo	0,2	0,2	0,4	1,2	2,9	5,6	8,6	17,8	63,0	100,0
Distretto Bergamo Est	0,2	0,2	0,8	1,5	3,0	5,6	9,4	18,1	61,3	100,0
Distretto Bergamo Ovest	0,4	0,4	0,6	1,1	2,7	5,5	8,2	20,3	60,8	100,0
Fuori Provincia	0,6	0,4	0,8	1,1	3,1	4,8	9,6	18,5	61,2	100,0
Totale	0,3	0,3	0,6	1,3	2,9	5,5	8,8	18,8	61,6	100,0

Soggetti in RSA suddivisi per Ambito territoriale di ubicazione della struttura – Valori percentuali – Anno 2020

Ambito di residenza	Ambito di ubicazione UDO														Tot.
	01_Bergamo	02_Dalmine	03_Seriate	04_Grumello del Monte	05_Valle Cavallina	06_Monte Bronzone - Basso Sebino	07_Alto Sebino	08_Valle Seriana	09_Valle Seriana Sup.e Valle di Scalve	10_Valle Brembana	11_Valle Imagna e Villa d'Almè	12_Isola Bergamasca	13_Treviglio	14_Romano di Lombardia	
01_Bergamo	78,8	4,7	5,2	0,2	0,6	0,8	0,3	2,9	1,0	1,0	1,7	1,9	0,3	0,7	100,0
02_Dalmine	14,3	64,5	1,4	0,1	1,3	1,5	0,4	2,2	0,4	0,8	1,2	5,9	2,0	3,9	100,0
03_Seriate	21,3	2,7	54,9	1,8	7,3	2,9	0,2	6,1	0,2	0,0	0,0	0,5	0,2	1,8	100,0
04_Grumello del Monte	6,0	0,8	0,4	60,5	13,2	6,4	2,3	1,9	0,4	0,0	0,0	0,4	0,0	7,9	100,0
05_Valle Cavallina	6,0	0,9	2,9	0,0	75,3	3,4	6,9	3,2	0,6	0,0	0,0	0,3	0,0	0,6	100,0
06_Monte Bronzone - Basso Sebino	1,7	2,2	5,7	2,2	9,6	73,4	0,9	2,6	0,0	0,4	0,9	0,0	0,0	0,4	100,0
07_Alto Sebino	0,3	0,0	0,0	0,0	0,7	0,3	95,9	1,7	1,0	0,0	0,0	0,0	0,0	0,0	100,0
08_Valle Seriana	7,0	0,2	2,0	0,1	0,3	0,4	0,2	88,3	0,6	0,1	0,2	0,2	0,1	0,2	100,0
09_Valle Seriana Superiore e Val di Scalve	1,1	0,2	1,1	0,2	0,6	0,6	7,9	13,9	73,6	0,2	0,0	0,2	0,0	0,2	100,0
10_Valle Brembana	4,2	0,5	0,0	0,0	0,2	0,0	0,0	0,7	0,2	90,3	1,9	2,1	0,0	0,0	100,0
11_Valle Imagna e Villa d'Almè	9,9	0,7	1,5	0,0	0,0	0,0	0,0	2,2	0,0	12,9	57,4	15,1	0,0	0,4	100,0
12_Isola Bergamasca	4,8	1,6	0,6	0,0	0,3	0,5	0,2	1,2	0,0	0,4	1,1	88,0	0,1	1,2	100,0
13_Treviglio	3,5	7,0	0,0	0,0	0,3	0,3	0,0	0,3	0,2	0,2	0,2	2,0	78,4	7,7	100,0
14_Romano di Lombardia	2,6	3,2	0,2	1,0	0,4	0,4	0,2	0,4	0,0	0,2	0,2	0,8	2,2	88,3	100,0
Provincia di Bergamo	20,2	8,6	4,7	2,2	4,6	3,0	4,4	15,1	4,5	5,4	2,6	11,7	6,0	6,9	100,0
Distretto Bergamo	56,3	3,4	3,8	0,1	0,4	0,6	0,2	2,4	0,7	19,4	8,4	3,5	0,2	0,5	100,0
Distretto Bergamo Est	7,0	0,8	9,1	5,4	11,1	6,7	10,9	36,4	11,0	0,1	0,2	7,0	0,8	9,1	5,4
Distretto Bergamo Ovest	6,9	21,4	0,7	0,2	0,6	0,8	0,2	1,2	0,1	0,4	0,8	31,0	17,3	18,5	100,0
Fuori Provincia	14,9	8,2	1,5	1,5	0,7	7,8	11,3	3,3	4,9	0,5	0,4	32,7	1,6	10,9	100,0
Totale	19,9	8,5	4,5	2,2	4,4	3,3	4,8	14,4	4,5	5,1	2,4	13,0	5,8	7,2	100,0

Prevalenza dei soggetti ≥ 65 anni inseriti in RSA – Valori assoluti e tassi *1.000 residenti – Anno 2020

Ambito di residenza	N. soggetti	Popolazione ≥65 anni	Prevalenza
01_Bergamo	1.503	37.654	39,9
02_Dalmine	786	28.934	27,2
03_Seriate	410	14.937	27,4
04_Grumello del Monte	254	9.348	27,2
05_Valle Cavallina	330	10.286	32,1
06_Monte Bronzone - Basso Sebino	183	6.455	28,4
07_Alto Sebino	283	7.626	37,1
08_Valle Seriana	1.160	23.520	49,3
09_Valle Seriana Superiore e Val di Scalve	447	10.584	42,2
10_Valle Brembana	415	10.821	38,4
11_Valle Imagna e Villa d'Almè	257	11.338	22,7
12_Isola Bergamasca	917	27.122	33,8
13_Treviglio	579	23.438	24,7
14_Romano di Lombardia	479	16.438	29,1
Provincia di Bergamo	8.003	238.501	33,6
Distretto Bergamo	2.175	59.813	36,4
Distretto Bergamo Est	3.067	82.756	37,1
Distretto Bergamo Ovest	2.761	95.932	28,8

Prevalenza dei soggetti ≥ 75 anni inseriti in RSA – Valori assoluti e tassi *1.000 residenti – Anno 2020

Ambito di residenza	N. soggetti	Popolazione ≥75 anni	Prevalenza
01_Bergamo	1.381	20.403	67,7
02_Dalmine	725	13.787	52,6
03_Seriate	381	6.961	54,7
04_Grumello del Monte	229	4.367	52,4
05_Valle Cavallina	305	4.949	61,6
06_Monte Bronzone - Basso Sebino	165	3.071	53,7
07_Alto Sebino	263	3.918	67,1
08_Valle Seriana	1.054	11.806	89,3
09_Valle Seriana Superiore e Val di Scalve	399	5.164	77,3
10_Valle Brembana	371	5.348	69,4
11_Valle Imagna e Villa d'Almè	234	5.470	42,8
12_Isola Bergamasca	842	12.980	64,9
13_Treviglio	524	11.460	45,7
14_Romano di Lombardia	438	7.635	57,4
Provincia di Bergamo	7.311	117.319	62,3
Distretto Bergamo	1.986	31.221	63,6
Distretto Bergamo Est	2.796	40.236	69,5
Distretto Bergamo Ovest	2.529	45.862	55,1

Prevalenza dei soggetti ≥ 75 anni inseriti in RSA sulla popolazione residente ≥75 NON AUTOSUFFICIENTE – Valori assoluti e tassi *1.000 residenti - Anno 2020

Ambito di residenza	N. soggetti	Popolazione ≥ 75 anni NON AUTOSUFFICIENTE	Prevalenza
01_Bergamo	1.381	5.572	247,8
02_Dalmine	725	3.765	192,6
03_Seriate	381	1.901	200,4
04_Grumello del Monte	229	1.193	192,0
05_Valle Cavallina	305	1.352	225,7
06_Monte Bronzone - Basso Sebino	165	839	196,7
07_Alto Sebino	263	1.070	245,8
08_Valle Seriana	1.054	3.224	326,9
09_Valle Seriana Superiore e Val di Scalve	399	1.410	282,9
10_Valle Brembana	371	1.461	254,0
11_Valle Imagna e Villa d'Almè	234	1.494	156,6
12_Isola Bergamasca	842	3.545	237,5
13_Treviglio	524	3.130	167,4
14_Romano di Lombardia	438	2.085	210,1
Provincia di Bergamo	7.311	32.040	228,2
Distretto Bergamo	1.986	8.526	232,9
Distretto Bergamo Est	2.796	10.988	254,4
Distretto Bergamo Ovest	2.529	12.525	201,9

Il flusso SOSIA (flusso istituzionale che rileva dati sui soggetti assistiti in RSA) attribuisce una classe sulla base di un algoritmo⁷, che tiene conto di indicatori di fragilità relativi a mobilità, cognitività e comportamento, comorbidità, su una scala che va da 1 a 8, dove a **1 corrispondono profili di maggiore complessità e a 8 di minore**.

Soggetti in RSA suddivisi per classe – Valori assoluti - Anno 2020

Ambito di residenza	1	2	3	4	5	6	7	8	Totale
01_Bergamo	571	15	490	28	124	44	198	67	1.537
02_Dalmine	325	19	250	15	38	24	105	32	808
03_Seriate	140	6	166	3	20	6	52	25	418
04_Grumello del Monte	72	5	115	8	6	8	34	12	260
05_Valle Cavallina	115	2	111	15	21	6	47	20	337
06_Monte Bronzone - Basso Sebino	67		66	6	5	3	29	12	188
07_Alto Sebino	102	4	100	10	11	10	32	24	293
08_Valle Seriana	514	2	279	8	141	21	186	38	1.189
09_Valle Seriana Superiore e Val di Scalve	198	3	115	4	50	10	78	9	467
10_Valle Brembana	97	11	171	16	13	4	79	31	422
11_Valle Imagna e Villa d'Almè	103	5	88	2	16	5	29	12	260
12_Isola Bergamasca	372	17	298	16	63	21	123	28	938
13_Treviglio	230	50	177	27	27	12	35	32	590
14_Romano di Lombardia	173	12	166	42	11	6	51	33	494
Provincia di Bergamo	3.079	151	2.592	200	546	180	1.078	375	8.201
Distretto Bergamo	771	31	749	46	153	53	306	110	2.219
Distretto Bergamo Est	1.208	22	952	54	254	64	458	140	3.152

⁷ Definito dall'allegato alla Circolare n. G1.2008.0012012 del 04/08/08 di Regione Lombardia

Distretto Bergamo Ovest	1.100	98	891	100	139	63	314	125	2.830
Fuori Provincia	188	12	178	17	29	13	59	27	523
Totale	3.267	163	2.770	217	575	193	1.137	402	8.724

Soggetti in RSA suddivisi per classe – Valori percentuali - Anno 2020

Ambito di residenza	1	2	3	4	5	6	7	8	Totale
01_Bergamo	37,2	1,0	31,9	1,8	8,1	2,9	12,9	4,4	100,0
02_Dalmine	40,2	2,4	30,9	1,9	4,7	3,0	13,0	4,0	100,0
03_Seriate	33,5	1,4	39,7	0,7	4,8	1,4	12,4	6,0	100,0
04_Grumello del Monte	27,7	1,9	44,2	3,1	2,3	3,1	13,1	4,6	100,0
05_Valle Cavallina	34,1	0,6	32,9	4,5	6,2	1,8	13,9	5,9	100,0
06_Monte Bronzone - Basso Sebino	35,6	0,0	35,1	3,2	2,7	1,6	15,4	6,4	100,0
07_Alto Sebino	34,8	1,4	34,1	3,4	3,8	3,4	10,9	8,2	100,0
08_Valle Seriana	43,2	0,2	23,5	0,7	11,9	1,8	15,6	3,2	100,0
09_Valle Seriana Superiore e Val di Scalve	42,4	0,6	24,6	0,9	10,7	2,1	16,7	1,9	100,0
10_Valle Brembana	23,0	2,6	40,5	3,8	3,1	0,9	18,7	7,3	100,0
11_Valle Imagna e Villa d'Almè	39,6	1,9	33,8	0,8	6,2	1,9	11,2	4,6	100,0
12_Isola Bergamasca	39,7	1,8	31,8	1,7	6,7	2,2	13,1	3,0	100,0
13_Treviglio	39,0	8,5	30,0	4,6	4,6	2,0	5,9	5,4	100,0
14_Romano di Lombardia	35,0	2,4	33,6	8,5	2,2	1,2	10,3	6,7	100,0
Provincia di Bergamo	37,5	1,8	31,6	2,4	6,7	2,2	13,1	4,6	100,0
Distretto Bergamo	34,7	1,4	33,8	2,1	6,9	2,4	13,8	5,0	100,0
Distretto Bergamo Est	38,3	0,7	30,2	1,7	8,1	2,0	14,5	4,4	100,0
Distretto Bergamo Ovest	38,9	3,5	31,5	3,5	4,9	2,2	11,1	4,4	100,0
Fuori Provincia	35,9	2,3	34,0	3,3	5,5	2,5	11,3	5,2	100,0
Totale	37,4	1,9	31,8	2,5	6,6	2,2	13,0	4,6	100,0

R.S.A. Aperta

L'OFFERTA

UdO afferenti ad Enti candidati sulla Misura della RSA Aperta, posti e indice di offerta – valori assoluti e percentuali – dati a 12_2020

Ambito territoriale	N. Enti Gestori	N. posti residenziali	Indice di offerta (n. posti residenziali/1000 residenti popolazione target)
01_Bergamo	6	3	0,08
02_Dalmine	4	4	0,14
03_Seriate	2	1	0,07
04_Grumello del Monte	0	0	0,00
05_Valle Cavallina	2	2	0,19
06_Monte Bronzone e Basso Sebino	1	2	0,31
07_Alto Sebino	1	1	0,13
08_Valle Seriana	5	11	0,47
09_Valle Seriana Superiore Val di Scalve	3	6	0,57
10_Valle Brembana	1	1	0,09
11_Valle Imagna e Villa d'Almè	3	2	0,18
12_Isola Bergamasca	4	5	0,18
13_Treviglio	2	2	0,09
14_Romano di Lombardia	4	11	0,67
Provincia di Bergamo	38	51	0,21
Distretto Bergamo	10	6	0,10
Distretto Bergamo Est	14	23	0,28
Distretto Bergamo Ovest	14	22	0,23

LA DOMANDA

Soggetti beneficiari di RSA Aperta suddivisi per genere – Valori assoluti - Anno 2020

Ambito di residenza	Femmine	Maschi	Totale
01_Bergamo	309	183	492
02_Dalmine	172	104	276
03_Seriate	117	57	174
04_Grumello del Monte	25	17	42
05_Valle Cavallina	71	42	113
06_Monte Bronzone - Basso Sebino	11	12	23
07_Alto Sebino	54	37	91
08_Valle Seriana	187	116	303
09_Valle Seriana Superiore e Val di Scalve	175	79	254
10_Valle Brembana	77	32	109
11_Valle Imagna e Villa d'Almè	121	57	178
12_Isola Bergamasca	193	113	306
13_Treviglio	166	83	249

14_Romano di Lombardia	108	48	156
Provincia di Bergamo	1.786	980	2.766
Distretto Bergamo	507	272	779
Distretto Bergamo Est	640	360	1000
Distretto Bergamo Ovest	639	348	987
Fuori Provincia	7	6	13
Totale	1.793	986	2.779

Soggetti in RSA Aperta suddivisi per genere – valori percentuali - Anno 2020

Ambito di residenza	Femmine	Maschi	Totale
01_Bergamo	62,8	37,2	100,0
02_Dalmine	62,3	37,7	100,0
03_Seriate	67,2	32,8	100,0
04_Grumello del Monte	59,5	40,5	100,0
05_Valle Cavallina	62,8	37,2	100,0
06_Monte Bronzone - Basso Sebino	47,8	52,2	100,0
07_Alto Sebino	59,3	40,7	100,0
08_Valle Seriana	61,7	38,3	100,0
09_Valle Seriana Superiore e Val di Scalve	68,9	31,1	100,0
10_Valle Brembana	70,6	29,4	100,0
11_Valle Imagna e Villa d'Almè	68,0	32,0	100,0
12_Isola Bergamasca	63,1	36,9	100,0
13_Treviglio	66,7	33,3	100,0
14_Romano di Lombardia	69,2	30,8	100,0
Provincia di Bergamo	64,6	35,4	100,0
Distretto Bergamo	65,1	34,9	100,0
Distretto Bergamo Est	64,0	36,0	100,0
Distretto Bergamo Ovest	64,7	35,3	100,0
Fuori Provincia	53,8	46,2	100,0
Totale	64,5	35,5	100,0

Soggetti beneficiari di RSA Aperta per residenza e fasce età - Valori assoluti - Anno 2020

Ambito di residenza	55 - 59	60 - 64	65 - 69	70 - 74	75 - 79	80 - 84	≥85	Totale
01_Bergamo	1	1	5	15	44	120	306	492
02_Dalmine	2	1	5	11	40	76	141	276
03_Seriate			4	7	30	46	87	174
04_Grumello del Monte		1	1	2	3	14	21	42
05_Valle Cavallina	2		2	2	18	24	65	113
06_Monte Bronzone - Basso Sebino				1	1	7	14	23
07_Alto Sebino			1	2	16	19	53	91
08_Valle Seriana	2	3	2	17	49	74	156	303
09_Valle Seriana Superiore e Val di Scalve	1	1	5	7	34	56	150	254
10_Valle Brembana			1	3	8	30	67	109
11_Valle Imagna e Villa d'Almè		2	1	10	25	35	105	178
12_Isola Bergamasca		2	1	10	31	95	167	306
13_Treviglio		1	6	10	32	71	129	249
14_Romano di Lombardia			1	5	16	39	95	156
Provincia di Bergamo	8	12	35	102	347	706	1.556	2.766
Distretto Bergamo	1	3	7	28	77	185	478	779
Distretto Bergamo Est	5	5	15	38	151	240	546	1.000

Distretto Bergamo Ovest	2	4	13	36	119	281	532	987
Fuori Provincia				1	3	2	7	13
Totale	8	12	35	103	350	708	1.563	2.779

Soggetti beneficiari di RSA Aperta per residenza e fasce età - Valori percentuali - Anno 2019

Ambito di residenza	55 - 59	60 - 64	65 - 69	70 - 74	75 - 79	80 - 84	≥85	Totale
01_Bergamo	0,2	0,2	1,0	3,0	8,9	24,4	62,2	100,0
02_Dalmine	0,7	0,4	1,8	4,0	14,5	27,5	51,1	100,0
03_Seriate	0,0	0,0	2,3	4,0	17,2	26,4	50,0	100,0
04_Grumello del Monte	0,0	2,4	2,4	4,8	7,1	33,3	50,0	100,0
05_Valle Cavallina	1,8	0,0	1,8	1,8	15,9	21,2	57,5	100,0
06_Monte Bronzone – Basso Sebino	0,0	0,0	0,0	4,3	4,3	30,4	60,9	100,0
07_Alto Sebino	0,0	0,0	1,1	2,2	17,6	20,9	58,2	100,0
08_Valle Seriana	0,7	1,0	0,7	5,6	16,2	24,4	51,5	100,0
09_Valle Seriana Superiore e Val di Scalve	0,4	0,4	2,0	2,8	13,4	22,0	59,1	100,0
10_Valle Brembana	0,0	0,0	0,9	2,8	7,3	27,5	61,5	100,0
11_Valle Imagna e Villa d'Almè	0,0	1,1	0,6	5,6	14,0	19,7	59,0	100,0
12_Isola Bergamasca	0,0	0,7	0,3	3,3	10,1	31,0	54,6	100,0
13_Treviglio	0,0	0,4	2,4	4,0	12,9	28,5	51,8	100,0
14_Romano di Lombardia	0,0	0,0	0,6	3,2	10,3	25,0	60,9	100,0
Provincia di Bergamo	0,3	0,4	1,3	3,7	12,5	25,5	56,3	100,0
Distretto Bergamo	0,1	0,4	0,9	3,6	9,9	23,7	61,4	100,0
Distretto Bergamo Est	0,5	0,5	1,5	3,8	15,1	24,0	54,6	100,0
Distretto Bergamo Ovest	0,2	0,4	1,3	3,6	12,1	28,5	53,9	100,0
Fuori Provincia	0,0	0,0	0,0	7,7	23,1	15,4	53,8	100,0
Totale	0,3	0,4	1,3	3,7	12,6	25,5	56,2	100,0

Si descrivono di seguito i profili assegnati all'utenza afferita a seguito della valutazione multidimensionale.

Soggetti beneficiari di RSA aperta per esito valutazione – Valori assoluti - Anno 2020

Ambito di residenza	Demenza di grado lieve	Demenza di grado moderato	Demenza di grado grave	Demenza di grado gravissimo/Terminale	Nessun profilo/Solo valutazione senza presa in carico	Ultra 75enne non autosufficiente	Totale
01_Bergamo	109	93	157	24		109	492
02_Dalmine	19	63	90	21		83	276
03_Seriate	20	42	55	17		40	174
04_Grumello del Monte	1	10	14	3		14	42
05_Valle Cavallina	5	30	35	15		28	113
06_Monte Bronzone - Basso Sebino	2	4	14	3			23
07_Alto Sebino	8	25	20	2		36	91
08_Valle Seriana	50	106	66	24	1	56	303
09_Valle Seriana Superiore e Val di Scalve	8	48	156	5		37	254
10_Valle Brembana	12	30	20	8		39	109
11_Valle Imagna e Villa d'Almè	21	31	60	21	1	44	178
12_Isola Bergamasca	12	36	89	22		147	306

13_Treviglio	17	50	67	24	1	90	249
14_Romano di Lombardia	10	36	50	5		55	156
Provincia di Bergamo	294	604	893	194	3	778	2.766
Distretto Bergamo	142	154	237	53	1	192	779
Distretto Bergamo Est	94	265	360	69	1	211	1.000
Distretto Bergamo Ovest	58	185	296	72	1	375	987
Fuori Provincia		3	5			5	13
Totale	294	607	898	194	3	783	2.779

Soggetti beneficiari di RSA aperta per esito valutazione - Valori percentuali - Anno 2020

Ambito di residenza	Demenza di grado lieve	Demenza di grado moderato	Demenza di grado grave	Demenza di grado gravissimo/Terminale	Nessun profilo/Solo valutazione senza presa in carico	Ultra 75enne non autosufficiente	Totale
01_Bergamo	22,2	18,9	31,9	4,9	0,0	22,2	100,0
02_Dalmine	6,9	22,8	32,6	7,6	0,0	30,1	100,0
03_Seriate	11,5	24,1	31,6	9,8	0,0	23,0	100,0
04_Grumello del Monte	2,4	23,8	33,3	7,1	0,0	33,3	100,0
05_Valle Cavallina	4,4	26,5	31,0	13,3	0,0	24,8	100,0
06_Monte Bronzone – Basso Sebino	8,7	17,4	60,9	13,0	0,0	0,0	100,0
07_Alto Sebino	8,8	27,5	22,0	2,2	0,0	39,6	100,0
08_Valle Seriana	16,5	35,0	21,8	7,9	0,3	18,5	100,0
09_Valle Seriana Superiore e Val di Scalve	3,1	18,9	61,4	2,0	0,0	14,6	100,0
10_Valle Brembana	11,0	27,5	18,3	7,3	0,0	35,8	100,0
11_Valle Imagna e Villa d'Almè	11,8	17,4	33,7	11,8	0,6	24,7	100,0
12_Isola Bergamasca	3,9	11,8	29,1	7,2	0,0	48,0	100,0
13_Treviglio	6,8	20,1	26,9	9,6	0,4	36,1	100,0
14_Romano di Lombardia	6,4	23,1	32,1	3,2	0,0	35,3	100,0
Provincia di Bergamo	10,6	21,8	32,3	7,0	0,1	28,1	100,0
Distretto Bergamo	18,2	19,8	30,4	6,8	0,1	24,6	100,0
Distretto Bergamo Est	9,4	26,5	36,0	6,9	0,1	21,1	100,0
Distretto Bergamo Ovest	5,9	18,7	30,0	7,3	0,1	38,0	100,0
Fuori Provincia	0,0	23,1	38,5	0,0	0,0	38,5	100,0
Totale	10,6	21,8	32,3	7,0	0,1	28,2	100,0

Prevalenza dei soggetti ≥65 anni inseriti in RSA aperta – Valori assoluti e tassi * 1.000 residenti - Anno 2020

Ambito di residenza	soggetti assistiti ≥65 anni	Popolazione ≥65 anni	Prevalenza
01_Bergamo	490	37.654	13,0
02_Dalmine	273	28.934	9,4
03_Seriate	174	14.937	11,6
04_Grumello del Monte	41	9.348	4,4
05_Valle Cavallina	111	10.286	10,8
06_Monte Bronzone - Basso Sebino	23	6.455	3,6
07_Alto Sebino	91	7.626	11,9
08_Valle Seriana	298	23.520	12,7
09_Valle Seriana Superiore e Val di Scalve	252	10.584	23,8
10_Valle Brembana	109	10.821	10,1
11_Valle Imagna e Villa d'Almè	176	11.338	15,5

12_Isola Bergamasca	304	27.122	11,2
13_Treviglio	248	23.438	10,6
14_Romano di Lombardia	156	16.438	9,5
Provincia di Bergamo	2.746	238.501	11,5
Distretto Bergamo	775	59.813	13,0
Distretto Bergamo Est	990	82.756	12,0
Distretto Bergamo Ovest	981	95.932	10,2

Prevalenza dei soggetti ≥75 anni inseriti in RSA aperta – Valori assoluti e tassi * 1.000 residenti - Anno 2020

Ambito di residenza	soggetti assistiti ≥75 anni	Popolazione ≥75 anni	Prevalenza
01_Bergamo	470	20.403	23,0
02_Dalmine	257	13.787	18,6
03_Seriate	163	6.961	23,4
04_Grumello del Monte	38	4.367	8,7
05_Valle Cavallina	107	4.949	21,6
06_Monte Bronzone - Basso Sebino	22	3.071	7,2
07_Alto Sebino	88	3.918	22,5
08_Valle Seriana	279	11.806	23,6
09_Valle Seriana Superiore e Val di Scalve	240	5.164	46,5
10_Valle Brembana	105	5.348	19,6
11_Valle Imagna e Villa d'Almè	165	5.470	30,2
12_Isola Bergamasca	293	12.980	22,6
13_Treviglio	232	11.460	20,2
14_Romano di Lombardia	150	7.635	19,6
Provincia di Bergamo	2.609	117.319	22,2
Distretto Bergamo	740	31.221	23,7
Distretto Bergamo Est	937	40.236	23,3
Distretto Bergamo Ovest	932	45.862	20,3

Prevalenza dei soggetti ≥75 anni non autosufficienti inseriti in RSA aperta – Valori assoluti e tassi * 1.000 residenti - Anno 2020

Ambito di residenza	soggetti assistiti ≥75 anni	Popolazione ≥ 75 anni NON AUTOSUFFICIENTE	Prevalenza
01_Bergamo	470	5.572	84,3
02_Dalmine	257	3.765	68,3
03_Seriate	163	1.901	85,7
04_Grumello del Monte	38	1.193	31,9
05_Valle Cavallina	107	1.352	79,2
06_Monte Bronzone - Basso Sebino	22	839	26,2
07_Alto Sebino	88	1.070	82,2
08_Valle Seriana	279	3.224	86,5
09_Valle Seriana Superiore e Val di Scalve	240	1.410	170,2
10_Valle Brembana	105	1.461	71,9
11_Valle Imagna e Villa d'Almè	165	1.494	110,5
12_Isola Bergamasca	293	3.545	82,7
13_Treviglio	232	3.130	74,1

14_Romano di Lombardia	150	2.085	71,9
Provincia di Bergamo	2.609	32.040	81,4
Distretto Bergamo	740	8.526	86,8
Distretto Bergamo Est	937	10.988	85,3
Distretto Bergamo Ovest	932	12.525	74,4

Soggetti beneficiari di RSA Aperta per Ambito di ubicazione della struttura – Valori percentuali - Anno 2020

Ambito di residenza	Ambito di ubicazione Udo													Tot.
	01_Bergamo	02_Dalmine	03_Seriate	05_Valle Cavallina	06_Monte Bronzone – Basso Sebino	07_Alto Sebino	08_Valle Seriana	09_Valle Seriana Sup. e Val di Scalve	10_Valle Brembana	11_Valle Imagna e Villa d'Almè	12_Isola Bergamasca	13_Treviglio	14_Romano di Lombardia	
01_Bergamo	93,5	1,4	2,0	0,0	0,0	0,0	0,4	0,0	0,0	1,8	0,8	0,0	0,0	100,0
02_Dalmine	12,9	67,6	1,1	0,0	0,0	0,0	0,0	0,0	0,0	0,0	12,2	5,0	1,1	100,0
03_Seriate	38,9	1,1	54,9	4,0	0,0	0,0	1,1	0,0	0,0	0,0	0,0	0,0	0,0	100,0
04_Grumello del Monte	9,5	7,1	0,0	73,8	0,0	0,0	0,0	0,0	0,0	0,0	0,0	0,0	9,5	100,0
05_Valle Cavallina	3,5	1,7	3,5	86,1	1,7	3,5	0,0	0,0	0,0	0,0	0,0	0,0	0,0	100,0
06_Monte Bronzone – Basso Sebino	0,0	0,0	0,0	95,7	0,0	0,0	4,3	0,0	0,0	0,0	0,0	0,0	0,0	100,0
07_Alto Sebino	0,0	0,0	0,0	0,0	0,0	100,0	0,0	0,0	0,0	0,0	0,0	0,0	0,0	100,0
08_Valle Seriana	6,6	1,3	1,6	0,0	0,0	0,0	89,8	0,0	0,0	0,0	0,3	0,0	0,3	100,0
09_Valle Seriana Superiore e Val di Scalve	0,0	0,0	0,0	0,0	0,0	0,0	2,3	97,3	0,0	0,0	0,0	0,4	0,0	100,0
10_Valle Brembana	11,8	16,4	0,0	0,0	0,0	0,0	0,0	0,0	39,1	32,7	0,0	0,0	0,0	100,0
11_Valle Imagna e Villa d'Almè	3,4	0,6	0,0	0,0	0,0	0,0	0,0	0,0	0,0	81,6	14,5	0,0	0,0	100,0
12_Isola Bergamasca	1,6	0,0	0,0	0,0	0,0	0,0	0,0	0,0	0,0	0,7	97,7	0,0	0,0	100,0
13_Treviglio	0,0	0,8	0,0	0,0	0,0	0,0	0,0	0,0	0,0	0,0	1,2	92,4	5,6	100,0
14_Romano di Lombardia	0,6	1,3	0,0	0,0	0,0	0,0	0,0	0,0	0,0	0,0	0,0	14,1	84,0	100,0
Provincia di Bergamo	22,2	8,2	4,2	5,7	0,1	3,4	10,3	9,0	1,5	6,9	13,2	9,6	5,5	100,0
Distretto Bergamo	61,4	3,3	1,3	0,0	0,0	0,0	0,3	0,0	5,5	24,4	3,8	0,0	0,0	100,0
Distretto Bergamo Est	9,5	1,1	10,4	15,8	0,2	9,4	28,1	24,7	0,0	0,0	0,1	0,1	0,5	100,0
Distretto Bergamo Ovest	4,2	19,4	0,3	0,0	0,0	0,0	0,0	0,0	0,0	0,2	33,9	27,0	14,9	100,0
Fuori Provincia	15,4	0,0	7,7	7,7	0,0	7,7	0,0	0,0	7,7	0,0	53,8	0,0	0,0	100,0
Totale	22,2	8,2	4,3	5,7	0,1	3,4	10,2	8,9	1,6	6,9	13,4	9,6	5,5	100,0

RESIDENZIALITA' ASSISTITA

L'OFFERTA

UdO afferenti ad Enti candidati sulla Misura della Residenzialità assistita, posti e indice di offerta – valori assoluti e percentuali – dati a 12_2020

Ambito territoriale	N. Enti gestori	N. posti residenziali	Indice di offerta (n. posti residenziali*1000 residenti/popolazione target)
01_Bergamo	1	6	0,2
02_Dalmine	2	12	0,4
03_Seriate	1	5	0,3
04_Grumello del Monte	0	0	0,0
05_Valle Cavallina	2	11	1,1
06_Monte Bronzone e Basso Sebino	1	1	0,2
07_Alto Sebino	1	5	0,7
08_Valle Seriana	3	38	1,6
09_Valle Seriana Superiore Val di Scalve	2	37	3,5
10_Valle Brembana	0	0	0,0
11_Valle Imagna e Villa d'Almè	2	9	0,8
12_Isola Bergamasca	1	7	0,3
13_Treviglio	0	0	0,0
14_Romano di Lombardia	0	0	0,0
Provincia di Bergamo	16	131	0,5
Distretto Bergamo	3	15	0,3
Distretto Bergamo Est	10	97	1,2
Distretto Bergamo Ovest	3	19	0,2

LA DOMANDA

Soggetti beneficiari Residenzialità assistita suddivisi per genere – valori assoluti - Anno 2020

Ambito di residenza	Femmine	Maschi	Totale
01_Bergamo	1	2	3
02_Dalmine	4		4
03_Seriate	1		1
04_Grumello del Monte			0
05_Valle Cavallina			0
06_Monte Bronzone - Basso Sebino			0
07_Alto Sebino			0
08_Valle Seriana	31	12	43

09_Valle Seriana Superiore e Val di Scalve			0
10_Valle Brembana			0
11_Valle Imagna e Villa d'Almè			0
12_Isola Bergamasca			0
13_Treviglio			0
14_Romano di Lombardia	1		1
Provincia di Bergamo	38	14	52
Distretto Bergamo	1	2	3
Distretto Bergamo Est	32	12	44
Distretto Bergamo Ovest	5	0	5
Fuori Provincia	1		1
Totale	39	14	53

Soggetti beneficiari Residenzialità assistita suddivisi per fasce d'età – valori assoluti - Anno 2020

Ambito di residenza	65 - 69	70 - 74	75 - 79	80 - 84	≥85	Totale
01_Bergamo	1		1		1	3
02_Dalmine				1	3	4
03_Seriate					1	1
04_Grumello del Monte						0
05_Valle Cavallina						0
06_Monte Bronzone - Basso Sebino						0
07_Alto Sebino						0
08_Valle Seriana	1	3	3	8	28	43
09_Valle Seriana Superiore e Val di Scalve						0
10_Valle Brembana						0
11_Valle Imagna e Villa d'Almè						0
12_Isola Bergamasca						0
13_Treviglio						0
14_Romano di Lombardia			1			1
Provincia di Bergamo	2	3	5	9	33	52
Distretto Bergamo	1	0	1	0	1	3
Distretto Bergamo Est	1	3	3	8	29	44
Distretto Bergamo Ovest	0	0	1	1	3	5
Fuori Provincia					1	1
Totale	2	3	5	9	34	53

Soggetti beneficiari Residenzialità assistita suddivisi per fasce d'età – valori percentuali - Anno 2020

Ambito di residenza	65 - 69	70 - 74	75 - 79	80 - 84	≥85	Totale
01_Bergamo	33,3	0,0	33,3	0,0	33,3	100,0
02_Dalmine	0,0	0,0	0,0	25,0	75,0	100,0
03_Seriate	0,0	0,0	0,0	0,0	100,0	100,0
04_Grumello del Monte	0	0	0	0	0	0
05_Valle Cavallina	0	0	0	0	0	0
06_Monte Bronzone - Basso Sebino	0	0	0	0	0	0
07_Alto Sebino	0	0	0	0	0	0
08_Valle Seriana	2,3	7,0	7,0	18,6	65,1	100,0
09_Valle Seriana Superiore e Val di Scalve	0	0	0	0	0	0
10_Valle Brembana	0	0	0	0	0	0
11_Valle Imagna e Villa d'Almè	0	0	0	0	0	0

12_Isola Bergamasca	0	0	0	0	0	0
13_Treviglio	0	0	0	0	0	0
14_Romano di Lombardia	0,0	0,0	100,0	0,0	0,0	100,0
Provincia di Bergamo	3,8	5,8	9,6	17,3	63,5	100,0
Distretto Bergamo	33,3	0,0	33,3	0,0	33,3	100,0
Distretto Bergamo Est	2,3	6,8	6,8	18,2	65,9	100,0
Distretto Bergamo Ovest	0,0	0,0	20,0	20,0	60,0	100,0
Fuori Provincia	0,0	0,0	0,0	0,0	100,0	100,0
Totale	3,8	5,7	9,4	17,0	64,2	100,0

Soggetti beneficiari Residenzialità assistita per Ambito di ubicazione della struttura – Valori assoluti - Anno 2020

Ambito di residenza	Ambito di ubicazione Udo				Totale
	01_Bergamo	02_Dalmine	08_Valle Seriana	Fuori Provincia	
01_Bergamo	1		2		3
02_Dalmine		4			4
03_Seriate				1	1
04_Grumello del Monte					0
05_Valle Cavallina					0
06_Monte Bronzone - Basso Sebino					0
07_Alto Sebino					0
08_Valle Seriana			43		43
09_Valle Seriana Superiore e Val di Scalve					0
10_Valle Brembana					0
11_Valle Imagna e Villa d'Almè					0
12_Isola Bergamasca					0
13_Treviglio					0
14_Romano di Lombardia				1	1
Provincia di Bergamo	1	4	45	2	52
Distretto Bergamo	1	0	2	0	3
Distretto Bergamo Est	0	0	43	1	44
Distretto Bergamo Ovest	0	4	0	1	5
Fuori Provincia				1	1
Totale	1	4	45	3	53

Prevalenza dei soggetti beneficiari Residenzialità Assistita - Valori assoluti e tassi *1.000 residenti - Anno 2020

Ambito di residenza	totale soggetti	Popolazione ≥65 anni	Prevalenza	Soggetti ≥75	Popolazione ≥75 anni	Prevalenza ≥75	Soggetti ≥85	Popolazione ≥85 anni	Prevalenza ≥85 anni
01_Bergamo	3	37.654	0,08	2	20.403	0,10	1	6.707	0,15
02_Dalmine	4	28.934	0,14	4	13.787	0,29	3	3.619	0,83
03_Seriate	1	14.937	0,07	1	6.961	0,14	1	1.833	0,55
04_Grumello del Monte	0	9.348	0,00	0	4.367	0,00	0	1.207	0,00
05_Valle Cavallina	0	10.286	0,00	0	4.949	0,00	0	1.449	0,00
06_Monte Bronzone - Basso Sebino	0	6.455	0,00	0	3.071	0,00	0	915	0,00
07_Alto Sebino	0	7.626	0,00	0	3.918	0,00	0	1.151	0,00
08_Valle Seriana	43	23.520	1,83	39	11.806	3,30	28	3.452	8,11
09_Valle Seriana Superiore e Val di Scalve	0	10.584	0,00	0	5.164	0,00	0	1.546	0,00
10_Valle Brembana	0	10.821	0,00	0	5.348	0,00	0	1.665	0,00

11_Valle Imagna e Villa d'Almè	0	11.338	0,00	0	5.470	0,00	0	1.607	0,00
12_Isola Bergamasca	0	27.122	0,00	0	12.980	0,00	0	3.510	0,00
13_Treviglio	0	23.438	0,00	0	11.460	0,00	0	3.169	0,00
14_Romano di Lombardia	1	16.438	0,06	1	7.635	0,13	0	2.111	0,00
Provincia di Bergamo	52	238.501	0,22	47	117.319	0,40	33	33.941	0,97
Distretto Bergamo	3	59.813	0,05	2	31.221	0,06	1	9.979	0,10
Distretto Bergamo Est	44	82.756	0,53	40	40.236	0,99	29	11.553	2,51
Distretto Bergamo Ovest	5	95.932	0,05	5	45.862	0,11	3	12.409	0,24

Misura Residenzialità assistita in comunità per religiosi DGR 4086/2015

L'OFFERTA

UdO afferenti ad Enti candidati sulla Misura della Residenzialità assistita per religiosi, posti e indice di offerta – valori assoluti e percentuali – dati a 12_2020

Ambito territoriale	N. Enti Gestori	n. posti residenziali	Indice di offerta (n. posti residenziali*1000 residenti/popolazione target)
01_Bergamo	4	56	1,5
02_Dalmine	0	0	0,0
03_Seriate	1	15	1,0
04_Grumello del Monte	1	20	2,1
05_Valle Cavallina	0	0	0,0
06_Monte Bronzone e Basso Sebino	0	0	0,0
07_Alto Sebino	0	0	0,0
08_Valle Seriana	0	0	0,0
09_Valle Seriana Superiore Val di Scalve	0	0	0,0
10_Valle Brembana	0	0	0,0
11_Valle Imagna e Villa d'Almè	0	0	0,0
12_Isola Bergamasca	0	0	0,0
13_Treviglio	0	0	0,0
14_Romano di Lombardia	0	0	0,0
Provincia di Bergamo	6	91	0,4
Distretto Bergamo	4	56	0,9
Distretto Bergamo Est	2	35	0,4
Distretto Bergamo Ovest	0	0	0,0

LA DOMANDA

Soggetti assistiti suddivisi per genere – valori assoluti - Anno 2020

Ambito di residenza	Femmine	Maschi	Totale
01_Bergamo	70	5	75
02_Dalmine			0
03_Seriate		5	5
04_Grumello del Monte	29		29
05_Valle Cavallina		2	2
06_Monte Bronzone - Basso Sebino			0

07_Alto Sebino			0
08_Valle Seriana		3	3
09_Valle Seriana Superiore e Val di Scalve			0
10_Valle Brembana		1	1
11_Valle Imagna e Villa d'Almè		1	1
12_Isola Bergamasca			0
13_Treviglio		1	1
14_Romano di Lombardia			0
Provincia di Bergamo	99	18	117
Distretto Bergamo	70	7	77
Distretto Bergamo Est	29	10	39
Distretto Bergamo Ovest	0	1	1
Fuori Provincia	1	2	3
Totale	100	20	120

Soggetti beneficiari Residenzialità Assistita per Religiosi suddivisi per fasce d'età – valori assoluti - Anno 2020

Ambito di residenza	63 - 69	70 - 74	75 - 79	80 - 84	≥85	Totale
01_Bergamo		1	2	13	59	75
02_Dalmine						0
03_Seriate			1	1	3	5
04_Grumello del Monte			2	6	21	29
05_Valle Cavallina				1	1	2
06_Monte Bronzone – Basso Sebino						0
07_Alto Sebino						0
08_Valle Seriana				1	2	3
09_Valle Seriana Superiore e Val di Scalve						0
10_Valle Brembana	1					1
11_Valle Imagna e Villa d'Almè		1				1
12_Isola Bergamasca						0
13_Treviglio					1	1
14_Romano di Lombardia						0
Provincia di Bergamo	1	2	5	22	87	117
Distretto Bergamo	1	2	2	13	59	77
Distretto Bergamo Est	0	0	3	9	27	39
Distretto Bergamo Ovest	0	0	0	0	1	1
Fuori Provincia		1	1		1	3
Totale	1	3	6	22	88	120

Soggetti beneficiari Residenzialità Assistita per Religiosi assistiti suddivisi per fasce d'età – valori percentuali - Anno 2020

Ambito di residenza	63 - 69	70 - 74	75 - 79	80 - 84	≥85	Totale
01_Bergamo	0,0	1,3	2,7	17,3	78,7	100,0
02_Dalmine	0	0	0	0	0	0
03_Seriate	0,0	0,0	20,0	20,0	60,0	100,0
04_Grumello del Monte	0,0	0,0	6,9	20,7	72,4	100,0
05_Valle Cavallina	0,0	0,0	0,0	50,0	50,0	100,0
06_Monte Bronzone - Basso Sebino	0	0	0	0	0	0

07_Alto Sebino	0	0	0	0	0	0
08_Valle Seriana	0,0	0,0	0,0	33,3	66,7	100,0
09_Valle Seriana Superiore e Val di Scalve	0	0	0	0	0	0
10_Valle Brembana	100,0	0,0	0,0	0,0	0,0	100,0
11_Valle Imagna e Villa d'Almè	0,0	100,0	0,0	0,0	0,0	100,0
12_Isola Bergamasca	0	0	0	0	0	0
13_Treviglio	0,0	0,0	0,0	0,0	100,0	100,0
14_Romano di Lombardia	0	0	0	0	0	0
Provincia di Bergamo	0,9	1,7	4,3	18,8	74,4	100,0
Distretto Bergamo	1,3	2,6	2,6	16,9	76,6	100,0
Distretto Bergamo Est	0,0	0,0	7,7	23,1	69,2	100,0
Distretto Bergamo Ovest	0,0	0,0	0,0	0,0	100,0	100,0
Fuori Provincia	0,0	33,3	33,3	0,0	33,3	100,0
Totale	0,8	2,5	5,0	18,3	73,3	100,0

Soggetti beneficiari per Ambito di ubicazione della struttura – Valori assoluti - Anno 2020

Ambito di residenza	Ambito di ubicazione Udo			Totale
	01_Bergamo	03_Seriate	04_Grumello del Monte	
01_Bergamo	55	3	18	76
02_Dalmine				0
03_Seriate		5		5
04_Grumello del Monte			29	29
05_Valle Cavallina		1	1	2
06_Monte Bronzone - Basso Sebino				0
07_Alto Sebino				0
08_Valle Seriana		2	1	3
09_Valle Seriana Superiore e Val di Scalve				0
10_Valle Brembana			1	1
11_Valle Imagna e Villa d'Almè		1		1
12_Isola Bergamasca				0
13_Treviglio		1		1
14_Romano di Lombardia				0
Provincia di Bergamo	55	13	50	118
Distretto Bergamo	55	4	19	78
Distretto Bergamo Est	0	8	31	39
Distretto Bergamo Ovest	0	1	0	1
Fuori Provincia	1	2		3
Totale	56	15	50	121

Prevalenza dei soggetti beneficiari Residenzialità Assistita per Religiosi - Valori assoluti e tassi * 1.000 residenti - Anno 2020

Ambito di residenza	totale soggetti	Popolazione ≥65 anni	Prevalenza	Soggetti ≥75	Popolazione ≥75 anni	Prevalenza ≥75	Soggetti ≥85	Popolazione ≥85 anni	Prevalenza ≥85 anni
01_Bergamo	75	37.654	1,99	74	20.403	3,63	59	6.707	8,8
02_Dalmine		28.934	0,00	0	13.787	0,00		3.619	0,0
03_Seriate	5	14.937	0,33	5	6.961	0,72	3	1.833	1,6
04_Grumello del Monte	29	9.348	3,10	29	4.367	6,64	21	1.207	17,4
05_Valle Cavallina	2	10.286	0,19	2	4.949	0,40	1	1.449	0,7

06_Monte Bronzone - Basso Sebino		6.455	0,00	0	3.071	0,00		915	0,0
07_Alto Sebino		7.626	0,00	0	3.918	0,00		1.151	0,0
08_Valle Seriana	3	23.520	0,13	3	11.806	0,25	2	3.452	0,6
09_Valle Seriana Superiore e Val di Scalve		10.584	0,00	0	5.164	0,00		1.546	0,0
10_Valle Brembana	1	10.821	0,09	0	5.348	0,00		1.665	0,0
11_Valle Imagna e Villa d'Almè	1	11.338	0,09	0	5.470	0,00		1.607	0,0
12_Isola Bergamasca		27.122	0,00	0	12.980	0,00		3.510	0,0
13_Treviglio	1	23.438	0,04	1	11.460	0,09	1	3.169	0,3
14_Romano di Lombardia		16.438	0,00	0	7.635	0,00		2.111	0,0
Provincia di Bergamo	117	238.501	0,49	114	117.319	0,97	87	33.941	2,6
Distretto Bergamo	77	59.813	1,29	74	31.221	2,37	59	9.979	5,9
Distretto Bergamo Est	39	82.756	0,47	39	40.236	0,97	27	11.553	2,3
Distretto Bergamo Ovest	1	95.932	0,01	1	45.862	0,02	1	12.409	0,1

Centro Diurno Integrato - C.D.I.

L'OFFERTA

CDI accreditati, posti abilitati, accreditati, a contratto in CDI e indici di copertura e offerta – Valori assoluti e percentuali – dati a 12_2020

Ambito territoriale	Udo abilitat e	n. posti abilitat i	n. UdO accreditat e	n. posti accreditat i	n. UdO a contratt o	n. posti a contratt o	Differenza posti accreditat i e posti a contratto	Indice copertura - posti a contratto/post i accreditati	Indice di offerta (n. posti a contratto*1 000 residenti/po polazione target)	Indice di offerta (n. UDO accreditato*1000 residenti/popolazi one target)
01_Bergamo	3	96	3	96	2	60	-36	0,63	1,59	0,08
02_Dalmine	6	175	6	175	5	140	-35	0,80	4,84	0,21
03_Seriate	0	0	0	0	0	0	0	0,00	0,00	0,00
04_Grumell o del Monte	2	55	2	45	2	40	-5	0,89	4,28	0,21
05_Valle Ca vallina	2	33	2	33	2	28	-5	0,85	2,72	0,19
06_Monte Bronzone e Basso Sebino	0	0	0	0	0	0	0	0,00	0,00	0,00
07_Alto Sebino	1	20	1	20	1	20	0	1,00	2,62	0,13
08_Valle Seriana	6	156	5	126	4	98	-28	0,78	4,17	0,21
09_Valle Seriana Superiore Val di Scalve	2	42	2	42	2	37	-5	0,88	3,50	0,19
10_Valle Brembana	0	0	0	0	0	0	0	0,00	0,00	0,00
11_Valle Imagna e Villa d'Almè	3	95	3	95	2	70	-25	0,74	6,17	0,26
12_Isola Bergamasca	4	122	4	120	4	95	-25	0,79	3,50	0,15
13_Treviglio	3	95	2	60	2	60	0	1,00	2,56	0,09
14_Romano di	1	25	1	25	1	10	-15	0,40	0,61	0,06

Ambito territoriale	Udo abilitate	n. posti abilitati	n. UdO accreditate	n. posti accreditati	n. UdO a contratto	n. posti a contratto	Differenza posti accreditati e posti a contratto	Indice copertura - posti a contratto/posti accreditati	Indice di offerta (n. posti a contratto*1000 residenti/popolazione target)	Indice di offerta (n. UDO accreditato*1000 residenti/popolazione target)
Lombardia										
Provincia di Bergamo	33	914	31	837	27	658	-179	0,79	2,76	0,13
Distretto Bergamo	6	191	6	191	4	130	-61	0,68	2,17	0,10
Distretto Bergamo Est	13	306	12	266	11	223	-43	0,84	2,69	0,15
Distretto Bergamo Ovest	14	417	13	380	12	305	-75	0,80	3,18	0,14

LA DOMANDA

Soggetti inseriti in CDI per genere e Ambito Territoriale – Valori assoluti - Anno 2020

Ambito di residenza	Femmina	Maschio	Totale
01_Bergamo	39	27	66
02_Dalmine	111	47	158
03_Seriate	16	19	35
04_Grumello del Monte	31	12	43
05_Valle Cavallina	37	25	62
06_Monte Bronzone - Basso Sebino	5	2	7
07_Alto Sebino	15	5	20
08_Valle Seriana	82	46	128
09_Valle Seriana Superiore e Val di Scalve	38	17	55
10_Valle Brembana	2		2
11_Valle Imagna e Villa d'Almè	35	19	54
12_Isola Bergamasca	113	48	161
13_Treviglio	70	26	96
14_Romano di Lombardia	20	7	27
Provincia di Bergamo	614	300	914
Distretto Bergamo	76	46	122
Distretto Bergamo Est	224	126	350
Distretto Bergamo Ovest	314	128	442
Fuori Provincia	19	10	29
Totale	633	310	943

Soggetti ≥65 anni inseriti in CDI per genere e Ambito Territoriale – Valori assoluti - Anno 2020

Ambito di residenza	Femmina	Maschio	Totale
01_Bergamo	39	27	66

02_Dalmine	109	44	153
03_Seriate	15	19	34
04_Grumello delMonte	30	11	41
05_Valle Cavallina	36	23	59
06_Monte Bronzone - Basso Sebino	5	2	7
07_Alto Sebino	15	5	20
08_Valle Seriana	75	41	116
09_Valle Seriana Superiore e Val di Scalve	35	13	48
10_Valle Brembana	2		2
11_Valle Imagna e Villa d'Almè	35	19	54
12_Isola Bergamasca	111	45	156
13_Treviglio	66	25	91
14_Romano di Lombardia	20	7	27
Provincia di Bergamo	593	281	874
Distretto Bergamo	76	46	122
Distretto Bergamo Est	211	114	325
Distretto Bergamo Ovest	306	121	427
Fuori Provincia	19	10	29
Totale	612	291	903

Soggetti ≥75 anni inseriti in CDI per genere e Ambito Territoriale – Valori assoluti - Anno 2020

Ambito di residenza	Femmine	Maschi	Totale
01_Bergamo	33	20	53
02_Dalmine	96	37	133
03_Seriate	14	15	29
04_Grumello	26	8	34
05_Valle Cavallina	30	19	49
06_Monte Bronzone - Basso Sebino	5	2	7
07_Alto Sebino	15	3	18
08_Valle Seriana	62	28	90
09_Valle Seriana Superiore e Valle di Scalve	34	8	42
10_Valle Brembana	1		1
11_Valle Imagna e Villa d'Almè	30	15	45
12_Isola Bergamasca	95	37	132
13_Treviglio	62	14	76
14_Romano di Lombardia	18	3	21
Provincia di Bergamo	521	209	730
Distretto Bergamo	64	35	99
Distretto Bergamo Est	186	83	269
Distretto Bergamo Ovest	271	91	362
Fuori Provincia	15	9	24
Totale	536	218	754

Soggetti inseriti in CDI per fasce di età e Ambito Territoriale – Valori percentuali - Anno 2020

Ambito di residenza	<55	55 - 59	60 - 64	65 - 69	70 - 74	75 - 79	80 - 84	≥85	Totale
01_Bergamo	0,0	0,0	0,0	6,1	13,6	10,6	22,7	47,0	100,0
02_Dalmine	0,6	1,3	1,3	5,7	7,0	16,5	28,5	39,2	100,0
03_Seriate	0,0	0,0	2,9	2,9	11,4	14,3	31,4	37,1	100,0
04_Grumello del Monte	0,0	2,3	2,3	9,3	7,0	7,0	18,6	53,5	100,0
05_Valle Cavallina	0,0	1,6	3,2	1,6	14,5	17,7	21,0	40,3	100,0
06_Monte Bronzone - Basso Sebino	0,0	0,0	0,0	0,0	0,0	14,3	14,3	71,4	100,0
07_Alto Sebino	0,0	0,0	0,0	0,0	10,0	25,0	5,0	60,0	100,0
08_Valle Seriana	0,0	3,9	5,5	10,2	10,2	18,0	14,8	37,5	100,0
09_Valle Seriana Superiore e Val di Scalve	0,0	1,8	10,9	3,6	7,3	16,4	23,6	36,4	100,0
10_Valle Brembana	0,0	0,0	0,0	0,0	50,0	0,0	50,0	0,0	100,0
11_Valle Imagna e Villa d'Almè	0,0	0,0	0,0	9,3	7,4	7,4	16,7	59,3	100,0
12_Isola Bergamasca	0,0	1,2	1,9	3,1	11,8	16,1	28,0	37,9	100,0
13_Treviglio	1,0	1,0	3,1	6,3	9,4	15,6	14,6	49,0	100,0
14_Romano di Lombardia	0,0	0,0	0,0	11,1	11,1	11,1	18,5	48,1	100,0
Provincia di Bergamo	0,2	1,4	2,7	5,8	10,0	15,1	21,9	42,9	100,0
Distretto Bergamo	0,0	0,0	0,0	7,4	11,5	9,0	20,5	51,6	100,0
Distretto Bergamo Est	0,0	2,3	4,9	6,0	10,0	16,3	18,9	41,7	100,0
Distretto Bergamo Ovest	0,5	1,1	1,8	5,2	9,5	15,8	24,7	41,4	100,0
Fuori Provincia	0,0	0,0	0,0	3,4	13,8	10,3	17,2	55,2	100,0
Totale	0,2	1,4	2,7	5,7	10,1	15,0	21,7	43,3	100,0

Prevalenza soggetti ≥ 65 anni inseriti in CDI – Valori assoluti e tassi *1.000 residenti - Anno 2020

Ambito di residenza	N. soggetti	Popolazione ≥65 anni	Prevalenza
01_Bergamo	66	37.654	1,8
02_Dalmine	153	28.934	5,3
03_Seriate	34	14.937	2,3
04_Grumello	41	9.348	4,4
05_Valle Cavallina	59	10.286	5,7
06_Monte Bronzone - Basso Sebino	7	6.455	1,1
07_Alto Sebino	20	7.626	2,6
08_Valle Seriana	116	23.520	4,9
09_Valle Seriana Superiore e Valle di Scalve	48	10.584	4,5
10_Valle Brembana	2	10.821	0,2
11_Valle Imagna e Villa d'Almè	54	11.338	4,8
12_Isola Bergamasca	156	27.122	5,8
13_Treviglio	91	23.438	3,9
14_Romano di Lombardia	27	16.438	1,6
Provincia di Bergamo	874	238.501	3,7
Distretto Bergamo	122	59.813	2,0
Distretto Bergamo Est	325	82.756	3,9
Distretto Bergamo Ovest	427	95.932	4,5

Prevalenza soggetti ≥ 75 anni inseriti in CDI – Valori assoluti e tassi *1.000 residenti - Anno 2020

Ambito di residenza	n. soggetti	Popolazione ≥75 anni	Prevalenza
01_Bergamo	53	20.403	2,6
02_Dalmine	133	13.787	9,6
03_Seriate	29	6.961	4,2
04_Grumello del Monte	34	4.367	7,8
05_Valle Cavallina	49	4.949	9,9
06_Monte Bronzone - Basso Sebino	7	3.071	2,3
07_Alto Sebino	18	3.918	4,6
08_Valle Seriana	90	11.806	7,6
09_Valle Seriana Superiore e Val di Scalve	42	5.164	8,1
10_Valle Brembana	1	5.348	0,2
11_Valle Imagna e Villa d'Almè	45	5.470	8,2
12_Isola Bergamasca	132	12.980	10,2
13_Treviglio	76	11.460	6,6
14_Romano di Lombardia	21	7.635	2,8
Provincia di Bergamo	730	117.319	6,2
Distretto Bergamo	99	31.221	3,2
Distretto Bergamo Est	269	40.236	6,7
Distretto Bergamo Ovest	362	45.862	7,9

Soggetti inseriti in CDI per Ambito di ubicazione della struttura – Valori percentuali - Anno 2020

Ambito di residenza	Ambito di ubicazione Udo											Totale
	01_Bergamo	02_Dalmine	04_Grumello del Monte	05_Valle Cavallina	07_Alto Sebino	08_Valle Seriana	09_Valle Seriana Superiore e	11_Valle Imagna e Villa d'Almè	12_Isola Bergamasca	13_Treviglio	14_Romano di Lombardia	
01_Bergamo	45,5	21,2	1,5	0,0	3,0	12,1	1,5	15,2	0,0	0,0	0,0	100,0
02_Dalmine	3,1	89,0	0,0	0,0	0,0	0,0	0,0	1,2	4,9	0,0	1,8	100,0
03_Seriate	62,9	0,0	8,6	2,9	0,0	25,7	0,0	0,0	0,0	0,0	0,0	100,0
04_Grumello	0,0	0,0	100,0	0,0	0,0	0,0	0,0	0,0	0,0	0,0	0,0	100,0
05_Valle Cavallina	4,8	0,0	6,3	76,2	12,7	0,0	0,0	0,0	0,0	0,0	0,0	100,0
06_Monte Bronzone - Basso Sebino	0,0	0,0	71,4	0,0	0,0	0,0	0,0	0,0	28,6	0,0	0,0	100,0
07_Alto Sebino	0,0	0,0	0,0	22,7	77,3	0,0	0,0	0,0	0,0	0,0	0,0	100,0
08_Valle Seriana	2,3	0,8	0,0	0,0	0,0	96,9	0,0	0,0	0,0	0,0	0,0	100,0
09_Valle Seriana Superiore e Valle di Scalve	0,0	1,8	0,0	0,0	7,3	23,6	67,3	0,0	0,0	0,0	0,0	100,0
10_Valle Brembana	50,0	0,0	0,0	0,0	0,0	0,0	0,0	50,0	0,0	0,0	0,0	100,0
11_Valle Imagna e Villa d'Almè	1,9	0,0	0,0	0,0	0,0	0,0	0,0	85,2	13,0	0,0	0,0	100,0

12_Isola Bergamasca	0,0	8,7	0,0	0,0	0,0	0,6	0,0	14,3	76,4	0,0	0,0	100,0
13_Treviglio	1,0	20,8	0,0	0,0	0,0	0,0	0,0	0,0	0,0	75,0	3,1	100,0
14_Romano di Lombardia	0,0	0,0	0,0	0,0	3,7	0,0	0,0	0,0	0,0	3,7	92,6	100,0
Provincia di Bergamo	7,2	21,2	6,0	5,9	3,5	16,8	4,1	8,9	15,2	7,9	3,4	100,0
Distretto Bergamo	26,2	11,5	0,8	0,0	1,6	6,6	0,8	46,7	5,7	0,0	0,0	100,0
Distretto Bergamo Est	8,0	0,6	15,3	15,3	8,2	41,5	10,5	0,0	0,6	0,0	0,0	100,0
Distretto Bergamo Ovest	1,3	40,0	0,0	0,0	0,2	0,2	0,0	5,6	29,3	16,3	6,9	100,0
Fuori Provincia	0,0	13,3	23,3	0,0	13,3	3,3	10,0	0,0	30,0	6,7	0,0	100,0
Totale	6,9	20,9	6,5	5,7	3,8	16,4	4,3	8,6	15,7	7,9	3,3	100,0

Soggetti inseriti in CDI per tipologia di posto – Valori Assoluti - Anno 2020

Ambito di residenza	Posto accreditato e a contratto	Posto autorizzato	Posto solo accreditato	Totale
01_Bergamo	66			66
02_Dalmine	155		3	158
03_Seriate	35			35
04_Grumello	43			43
05_Valle Cavallina	62			62
06_Monte Bronzone - Basso Sebino	6		1	7
07_Alto Sebino	20			20
08_Valle Seriana	128			128
09_Valle Seriana Superiore e Valle di Scalve	55			55
10_Valle Brembana	2			2
11_Valle Imagna e Villa d'Almè	54			54
12_Isola Bergamasca	151		10	161
13_Treviglio	91	5		96
14_Romano di Lombardia	27			27
Provincia di Bergamo	895	5	14	914
Distretto Bergamo	122	0	0	122
Distretto Bergamo Est	349	0	1	350
Distretto Bergamo Ovest	424	5	13	442
Fuori Provincia	29			29
Totale	924	5	14	943

AREA DISABILI

Residenze Sociosanitarie - RSD

L'OFFERTA

RSD accreditati, posti abilitati, accreditati, a contratto in RSD e indici di copertura e offerta – Valori assoluti e percentuali – dati a 12_2020

Ambito territoriale	Udo abilitate	n. posti abilitati	n. UdO accreditate	n. posti accreditati	n. UdO a contratto	n. posti a contratto	Differenza posti accreditati e posti a contratto	Indice copertura - posti a contratto/posti accreditati -	Indice di offerta (n. posti a contratto*1000 residenti/popolazione target -	Indice di offerta (n. UdO accreditato*1000 residenti/popolazione target) -
01_Bergamo	2	35	2	35	2	30	-5	0,86	0,32	0,02
02_Dalmine	1	87	1	87	1	87	0	1,00	0,95	0,01
03_Seriate	0	0	0	0	0	0	0	0,00	0,00	0,00
04_Grumello del Monte	2	154	2	153	2	144	-9	0,94	4,60	0,06
05_Valle Cavallina	1	13	1	13	1	13	0	1,00	0,38	0,03
06_Monte Bronzone -	0	0	0	0	0	0	0	0,00	0,00	0,00

Basso Sebino											
07_Alto Sebino	0	0	0	0	0	0	0	0,00	0,00	0,00	
08_Valle Seriana	1	48	1	48	1	43	-5	0,90	0,74	0,02	
09_Valle Seriana Superiore e Val di Scalve	1	36	1	34	1	34	0	1,00	1,33	0,04	
10_Valle Brembana	1	15	1	15	1	15	0	1,00	0,61	0,04	
11_Valle Imagna e Villa d'Almè	1	21	1	21	1	21	0	1,00	0,65	0,03	
12_Isola Bergamasca	1	20	1	20	1	20	0	1,00	0,24	0,01	
13_Treviglio	0	0	0	0	0	0	0	0,00	0,00	0,00	
14_Romano di Lombardia	0	0	0	0	0	0	0	0,00	0,00	0,00	
Provincia di Bergamo	11	429	11	426	11	407	-19	0,96	0,59	0,016	
Distretto Bergamo	4	71	4	71	4	66	-5	0,93	0,44	0,03	
Distretto Bergamo Est	5	251	5	248	5	234	-14	0,94	0,99	0,02	
Distretto Bergamo Ovest	2	107	2	107	2	107	0	1,00	0,36	0,01	

LA DOMANDA

Soggetti inseriti in RSD per genere – Valori assoluti - Anno 2020

Ambito di residenza	Femmine	Maschi	Totale
01_Bergamo	34	34	68
02_Dalmine	15	16	31
03_Seriate	12	11	23
04_Grumello del Monte	16	1	17
05_Valle Cavallina	10	8	18
06_Monte Bronzone - Basso Sebino	6	8	14
07_Alto Sebino	5	6	11
08_Valle Seriana	12	9	21
09_Valle Seriana Superiore e Val di Scalve	7	3	10
10_Valle Brembana	6	9	15
11_Valle Imagna e Villa d'Almè	12	5	17
12_Isola Bergamasca	25	30	55
13_Treviglio	14	6	20
14_Romano di Lombardia	4	2	6

Provincia di Bergamo	178	148	326
Distretto Bergamo	52	48	100
Distretto Bergamo Est	68	46	114
Distretto Bergamo Ovest	58	54	112
Fuori Provincia	83	41	124
Totale	261	189	450

Soggetti inseriti in RSD per fasce di età – Valori percentuali - Anno 2020

Ambito di residenza	<18	18 - 24	25 - 34	35 - 44	45 - 54	55 - 64	65 - 74	≥75	Totale
01_Bergamo	2,9	5,9	5,9	8,8	27,9	30,9	17,6	0,0	100,0
02_Dalmine	0,0	3,2	9,7	22,6	29,0	22,6	9,7	3,2	100,0
03_Seriate	4,3	13,0	4,3	13,0	34,8	26,1	4,3	0,0	100,0
04_Grumello del Monte	0,0	5,9	0,0	5,9	17,6	23,5	29,4	17,6	100,0
05_Valle Cavallina	5,6	5,6	11,1	11,1	11,1	33,3	16,7	5,6	100,0
06_Monte Bronzone – Basso Sebino	0,0	0,0	0,0	14,3	50,0	28,6	7,1	0,0	100,0
07_Alto Sebino	9,1	9,1	0,0	0,0	27,3	27,3	18,2	9,1	100,0
08_Valle Seriana	0,0	0,0	0,0	23,8	38,1	28,6	4,8	4,8	100,0
09_Valle Seriana Supe- riore e Val di Scalve	10,0	10,0	10,0	30,0	20,0	10,0	10,0	0,0	100,0
10_Valle Brembana	13,3	0,0	13,3	20,0	33,3	13,3	6,7	0,0	100,0
11_Valle Imagna e Villa d'Almè	0,0	0,0	0,0	17,6	29,4	35,3	11,8	5,9	100,0
12_Isola Bergamasca	0,0	1,8	9,1	10,9	29,1	34,5	9,1	5,5	100,0
13_Treviglio	10,0	10,0	15,0	5,0	15,0	20,0	20,0	5,0	100,0
14_Romano di Lombardia	0,0	0,0	0,0	16,7	0,0	66,7	16,7	0,0	100,0
Provincia di Bergamo	3,1	4,6	6,4	13,2	27,6	28,5	12,9	3,7	100,0
Distretto Bergamo	4,0	4,0	6,0	12,0	29,0	29,0	15,0	1,0	100,0
Distretto Bergamo Est	3,5	6,1	3,5	14,0	28,9	26,3	12,3	5,3	100,0
Distretto Bergamo Ovest	1,8	3,6	9,8	13,4	25,0	30,4	11,6	4,5	100,0
Fuori Provincia	4,0	13,7	2,4	4,8	21,8	25,0	19,4	8,9	100,0
Totale	3,3	7,1	5,3	10,9	26,0	27,6	14,7	5,1	100,0

Prevalenza soggetti inseriti in RSD di età 18-64 anni – Valori assoluti e tassi *1.000 residenti - Anno 2020

Ambito di residenza	n. soggetti	Popolazione 18 - 64 anni	Prevalenza
01_Bergamo	54	93.403	0,6
02_Dalmine	27	91.675	0,3
03_Seriate	21	48.876	0,4
04_Grumello del Monte	9	31.314	0,3
05_Valle Cavallina	13	34.168	0,4
06_Monte Bronzone - Basso Sebino	13	19.983	0,7
07_Alto Sebino	7	17.850	0,4
08_Valle Seriana	19	58.469	0,3
09_Valle Seriana Superiore e Val di Scalve	8	25.508	0,3
10_Valle Brembana	12	24.403	0,5
11_Valle Imagna e Villa d'Almè	14	32.365	0,4
12_Isola Bergamasca	47	84.984	0,6
13_Treviglio	13	68.988	0,2
14_Romano di Lombardia	5	53.223	0,1
Provincia di Bergamo	262	685.209	0,4

Distretto Bergamo	80	150.171	0,5
Distretto Bergamo Est	90	236.168	0,4
Distretto Bergamo Ovest	92	298.870	0,3

Soggetti inseriti in RSD per Ambito di ubicazione della struttura – Valori percentuali - Anno 2020

Ambito residenza	Ambito di ubicazione Udo									Totale
	01_Bergamo	02_Dalmine	04_Grumello del Monte	05_Valle Cavallina	08_Valle Seriana	09_Valle Seriana Superiore e Valle di Scalve	10_Valle Brembana	11_Valle Imagna e Villa d'Almè	12_Isola Bergamasca	
01_Bergamo	39,7	13,2	25,0	1,5	11,8	2,9	1,5	4,4	0,0	100,0
02_Dalmine	0,0	45,2	35,5	0,0	9,7	3,2	0,0	3,2	3,2	100,0
03_Seriate	4,2	16,7	29,2	4,2	29,2	8,3	4,2	0,0	4,2	100,0
04_Grumello del Monte	5,9	11,8	82,4	0,0	0,0	0,0	0,0	0,0	0,0	100,0
05_Valle Cavallina	5,9	0,0	47,1	23,5	5,9	11,8	5,9	0,0	0,0	100,0
06_Monte Bronzone - Basso Sebino	0,0	0,0	92,9	0,0	7,1	0,0	0,0	0,0	0,0	100,0
07_Alto Sebino	18,2	9,1	27,3	0,0	9,1	36,4	0,0	0,0	0,0	100,0
08_Valle Seriana	0,0	22,7	9,1	4,5	27,3	36,4	0,0	0,0	0,0	100,0
09_Valle Seriana Superiore e Val di Scalve	10,0	0,0	0,0	0,0	10,0	70,0	0,0	0,0	10,0	100,0
10_Valle Brembana	12,5	12,5	12,5	0,0	25,0	12,5	6,3	12,5	6,3	100,0
11_Valle Imagna e Villa d'Almè	0,0	12,5	12,5	0,0	0,0	6,3	6,3	37,5	25,0	100,0
12_Isola Bergamasca	0,0	20,0	16,4	0,0	7,3	10,9	9,1	14,5	21,8	100,0
13_Treviglio	10,0	30,0	35,0	0,0	15,0	10,0	0,0	0,0	0,0	100,0
14_Romano di Lombardia	0,0	16,7	33,3	16,7	0,0	16,7	0,0	16,7	0,0	100,0
Provincia di Bergamo	11,3	17,4	29,7	2,4	11,9	11,6	3,1	6,4	6,1	100,0
Distretto Bergamo	29,0	13,0	21,0	1,0	12,0	5,0	3,0	11,0	5,0	100,0
Distretto Bergamo Est	5,2	10,4	40,9	5,2	14,8	20,0	1,7	0,0	1,7	100,0
Distretto Bergamo Ovest	1,8	28,6	25,9	0,9	8,9	8,9	4,5	8,9	11,6	100,0
Fuori Provincia	4,8	27,4	51,6	4,0	5,6	0,8	4,8	0,8	0,0	100,0
Totale	9,5	20,2	35,7	2,9	10,2	8,6	3,5	4,9	4,4	100,0

Il SIDI classifica gli utenti per livelli di fragilità, cui corrispondono differenti livelli di remunerazione delle prestazioni dei servizi. La tabella seguente evidenzia il livello di fragilità di ciascuna fascia.

classe di fragilità	Livello di fragilità corrispondente
classe 1	fragilità alta
classe 2	fragilità medio alta
classe 3	fragilità media
classe 4	fragilità medio bassa
classe 5	fragilità bassa

La classe 6 è out of range e si riferisce prevalentemente a situazioni inserite precedentemente all'adozione di questa tipologia di classificazione o a situazioni limite, per cui potrebbe essere opportuna una rivalutazione della tipologia di struttura.

Soggetti inseriti in RSD per classe – Valori assoluti - Anno 2020

Ambito di residenza	1	2	3	4	5	Totale
01_Bergamo	40	9	4	12	3	68
02_Dalmine	21	8		1	1	31
03_Seriate	16	7				23
04_Grumello del Monte	8	6	1	1	1	17
05_Valle Cavallina	9	3			6	18
06_Monte Bronzone - Basso Sebino	8	4	1		1	14
07_Alto Sebino	7	2			2	11
08_Valle Seriana	13	4	1	2	1	21
09_Valle Seriana Superiore e Val di Scalve	8	2				10
10_Valle Brembana	10	2	2		1	15
11_Valle Imagna e Villa d'Almè	6	7	1	3		17
12_Isola Bergamasca	28	16	3	6	2	55
13_Treviglio	15	1	1		3	20
14_Romano di Lombardia	4			1	1	6
Provincia di Bergamo	193	71	14	26	22	326
Distretto Bergamo	56	18	7	15	4	100
Distretto Bergamo Est	69	28	3	3	11	114
Distretto Bergamo Ovest	68	25	4	8	7	112
Fuori Provincia	64	30	7	3	20	124
Totale	257	101	21	29	42	450

Soggetti inseriti in RSD per classe – Valori percentuali - Anno 2020

Ambito di residenza	1	2	3	4	5	Totale
01_Bergamo	58,8	13,2	5,9	17,6	4,4	100,0
02_Dalmine	67,7	25,8	0,0	3,2	3,2	100,0
03_Seriate	69,6	30,4	0,0	0,0	0,0	100,0
04_Grumello del Monte	47,1	35,3	5,9	5,9	5,9	100,0
05_Valle Cavallina	50,0	16,7	0,0	0,0	33,3	100,0
06_Monte Bronzone - Basso Sebino	57,1	28,6	7,1	0,0	7,1	100,0
07_Alto Sebino	63,6	18,2	0,0	0,0	18,2	100,0
08_Valle Seriana	61,9	19,0	4,8	9,5	4,8	100,0
09_Valle Seriana Superiore e Val di Scalve	80,0	20,0	0,0	0,0	0,0	100,0
10_Valle Brembana	66,7	13,3	13,3	0,0	6,7	100,0
11_Valle Imagna e Villa d'Almè	35,3	41,2	5,9	17,6	0,0	100,0
12_Isola Bergamasca	50,9	29,1	5,5	10,9	3,6	100,0
13_Treviglio	75,0	5,0	5,0	0,0	15,0	100,0

14_Romano di Lombardia	66,7	0,0	0,0	16,7	16,7	100,0
Provincia di Bergamo	59,2	21,8	4,3	8,0	6,7	100,0
Distretto Bergamo	56,0	18,0	7,0	15,0	4,0	100,0
Distretto Bergamo Est	60,5	24,6	2,6	2,6	9,6	100,0
Distretto Bergamo Ovest	60,7	22,3	3,6	7,1	6,3	100,0
Fuori Provincia	51,6	24,2	5,6	2,4	16,1	100,0
Totale	57,1	22,4	4,7	6,4	9,3	100,0

Centri Diurni Per Disabili - CDD

L'OFFERTA

Tab. – CDD accreditati, posti abilitati, accreditati, a contratto in CDD e indici di copertura e offerta – Valori assoluti e percentuali – dati a 12_2020

Ambito territoriale	Udo abilitate	n. posti abilitati	n. UdO accreditate	n. posti accreditati	n. UdO a contratto	n. posti a contratto	Differenza a posti accreditati e posti a contratto	Indice copertura - posti a contratto/posti accreditati -	Indice di offerta (n. posti a contratto*1000 residenti/popolazione target) -	Indice di offerta (n. UdO accreditato*1000 residenti/popolazione target) -
01_Bergamo	3	83	3	83	3	83	0	1,00	0,89	0,03
02_Dalmine	2	55	2	55	2	55	0	1,00	0,60	0,02
03_Seriate	2	48	2	48	2	48	0	1,00	0,98	0,04
04_Grumello del Monte	1	20	1	20	1	20	0	1,00	0,64	0,03
05_Valle Cavallina	2	40	2	40	2	40	0	1,00	1,17	0,06
06_Monte Bronzone - Basso Sebino	0	0	0	0	0	0	0	0,00	0,00	0,00
07_Alto Sebino	1	20	1	20	1	20	0	1,00	1,12	0,06
08_Valle Seriana	4	82	4	82	4	82	0	1,00	1,40	0,07
09_Valle Seriana Superiore e Val di Scalve	2	42	2	42	2	42	0	1,00	1,65	0,08
10_Valle Brembana	1	30	1	30	1	30	0	1,00	1,23	0,04
11_Valle Imagna e Villa d'Almè	1	30	1	30	1	30	0	1,00	0,93	0,03
12_Isola Bergamasca	1	30	1	30	1	30	0	1,00	0,35	0,01
13_Treviglio	2	60	2	60	2	60	0	1,00	0,87	0,03
14_Romano di Lombardia	1	30	1	30	1	30	0	1,00	0,56	0,02
Provincia di Bergamo	23	570	23	570	23	570	0	1,00	0,83	0,034
Distretto Bergamo	5	143	5	143	5	143	0	1,00	0,95	0,03
Distretto Bergamo Est	12	252	12	252	12	252	0	1,00	1,07	0,05
Distretto Bergamo Ovest	6	175	6	175	6	175	0	1,00	0,59	0,02

LA DOMANDA

Soggetti inseriti in CDD per genere – Valori assoluti - Anno 2020

Ambito di residenza	Femmine	Maschi	Totale
01_Bergamo	23	38	61
02_Dalmine	38	47	85
03_Seriate	15	18	33
04_Grumello del Monte	12	13	25
05_Valle Cavallina	19	13	32
06_Monte Bronzone - Basso Sebino	5	8	13
07_Alto Sebino	9	15	24
08_Valle Seriana	37	51	88
09_Valle Seriana Superiore e Val di Scalve	12	25	37
10_Valle Brembana	10	14	24
11_Valle Imagna e Villa d'Almè	9	17	26
12_Isola Bergamasca	25	25	50
13_Treviglio	17	33	50
14_Romano di Lombardia	10	21	31
Provincia di Bergamo	241	338	579
Distretto Bergamo	42	69	111
Distretto Bergamo Est	109	143	252
Distretto Bergamo Ovest	90	126	216
Fuori Provincia		4	4
Totale	241	342	583

Soggetti inseriti in CDD per fasce di età – Valori percentuali - Anno 2020

Ambito di residenza	<18	18 - 24	25 - 35	35 - 44	45 - 54	55 - 64	≥65	Totale
01_Bergamo	1,6	11,5	21,3	18,0	31,1	16,4	0,0	100,0
02_Dalmine	0,0	17,6	27,1	25,9	18,8	10,6	0,0	100,0
03_Seriate	0,0	21,2	24,2	27,3	18,2	9,1	0,0	100,0
04_Grumello	0,0	8,0	36,0	32,0	20,0	4,0	0,0	100,0
05_Valle Cavallina	0,0	25,0	12,5	28,1	28,1	6,3	0,0	100,0
06_Monte Bronzone - Basso Sebino	0,0	23,1	46,2	23,1	7,7	0,0	0,0	100,0
07_Alto Sebino	0,0	8,3	25,0	29,2	25,0	12,5	0,0	100,0
08_Valle Seriana	0,0	14,8	22,7	22,7	29,5	10,2	0,0	100,0
09_Valle Seriana Superiore e Valle di Scalve	0,0	2,7	29,7	24,3	27,0	13,5	2,7	100,0
10_Valle Brembana	0,0	4,2	29,2	37,5	12,5	16,7	0,0	100,0
11_Valle Imagna e Villa d'Almè	3,8	15,4	7,7	26,9	30,8	15,4	0,0	100,0
12_Isola Bergamasca	0,0	16,0	16,0	20,0	40,0	8,0	0,0	100,0
13_Treviglio	0,0	16,0	22,0	30,0	16,0	16,0	0,0	100,0
14_Romano di Lombardia	0,0	9,7	16,1	38,7	32,3	3,2	0,0	100,0
Provincia di Bergamo	0,3	14,2	23,0	26,1	25,4	10,9	0,2	100,0
Distretto Bergamo	1,8	10,8	19,8	24,3	27,0	16,2	0,0	100,0
Distretto Bergamo Est	0,0	14,3	25,4	25,8	25,0	9,1	0,4	100,0
Distretto Bergamo Ovest	0,0	15,7	21,8	27,3	25,0	10,2	0,0	100,0
Fuori Provincia	0,0	0,0	50,0	0,0	50,0	0,0	0,0	100,0
Totale	0,3	14,1	23,2	25,9	25,6	10,8	0,2	100,0

Prevalenza soggetti inseriti in CDD di età 18-64 anni – Valori assoluti e tassi *1.000 residenti - Anno 2020

Ambito di residenza	n. soggetti	Popolazione 18 - 64 anni	Prevalenza
01_Bergamo	60	93.403	0,6
02_Dalmine	85	91.675	0,9
03_Seriate	33	48.876	0,7
04_Grumello del Monte	25	31.314	0,8
05_Valle Cavallina	32	34.168	0,9
06_Monte Bronzone - Basso Sebino	13	19.983	0,7
07_Alto Sebino	24	17.850	1,3
08_Valle Seriana	88	58.469	1,5
09_Valle Seriana Superiore e Val di Scalve	36	25.508	1,4
10_Valle Brembana	24	24.403	1,0
11_Valle Imagna e Villa d'Almè	25	32.365	0,8
12_Isola Bergamasca	50	84.984	0,6
13_Treviglio	50	68.988	0,7
14_Romano di Lombardia	31	53.223	0,6
Provincia di Bergamo	576	685.209	0,8
Distretto Bergamo	109	150.171	0,7
Distretto Bergamo Est	251	236.168	1,1
Distretto Bergamo Ovest	216	298.870	0,7

Soggetti inseriti in CDD per Ambito di ubicazione della struttura – Valori percentuali - Anno 2020

Ambito di residenza	Ambito di ubicazione Udo													Totale
	01_Bergamo	02_Dalmine	03_Seriate	04_Grumello del Monte	05_Valle Cavallina	07_Alto Sebino	08_Valle Seriana	09_Valle Seriana Sup. e Val di Scalve	10_Valle Brembana	11_Valle Imagna e Villa d'Almè	12_Isola Bergamasca	13_Treviglio	14_Romano di Lombardia	
01_Bergamo	82,0	0,0	13,1	0,0	0,0	0,0	1,6	0,0	3,3	0,0	0,0	0,0	0,0	100,0
02_Dalmine	16,3	52,3	5,8	0,0	0,0	0,0	0,0	0,0	0,0	0,0	3,5	20,9	1,2	100,0
03_Seriate	21,2	0,0	54,5	3,0	12,1	0,0	9,1	0,0	0,0	0,0	0,0	0,0	0,0	100,0
04_Grumello del Monte	0,0	4,0	48,0	24,0	20,0	0,0	0,0	0,0	0,0	0,0	0,0	0,0	4,0	100,0
05_Valle Cavallina	0,0	0,0	12,5	0,0	87,5	0,0	0,0	0,0	0,0	0,0	0,0	0,0	0,0	100,0
06_Monte Bronzone - Basso Sebino	0,0	0,0	0,0	100,0	0,0	0,0	0,0	0,0	0,0	0,0	0,0	0,0	0,0	100,0
07_Alto Sebino	0,0	0,0	8,3	0,0	4,2	87,5	0,0	0,0	0,0	0,0	0,0	0,0	0,0	100,0
08_Valle Seriana	1,1	0,0	3,4	0,0	0,0	0,0	94,3	0,0	0,0	0,0	0,0	1,1	0,0	100,0
09_Valle Seriana Superiore e Val di Scalve	0,0	0,0	2,7	0,0	0,0	0,0	0,0	97,3	0,0	0,0	0,0	0,0	0,0	100,0
10_Valle Brembana	0,0	0,0	8,3	0,0	0,0	0,0	0,0	0,0	87,5	4,2	0,0	0,0	0,0	100,0
11_Valle Imagna e Villa d'Almè	15,4	0,0	0,0	0,0	0,0	0,0	0,0	0,0	19,2	65,4	0,0	0,0	0,0	100,0
12_Isola Bergamasca	6,0	0,0	6,0	0,0	0,0	0,0	0,0	0,0	4,0	26,0	58,0	0,0	0,0	100,0
13_Treviglio	6,0	8,0	2,0	0,0	0,0	0,0	0,0	0,0	0,0	0,0	0,0	80,0	4,0	100,0
14_Romano di Lombardia	3,2	0,0	3,2	0,0	0,0	0,0	0,0	0,0	0,0	0,0	0,0	6,5	87,1	100,0
Provincia di Bergamo	14,3	8,6	10,3	3,4	6,6	3,6	15,0	6,2	5,2	5,3	5,5	10,5	5,3	100,0
Distretto Bergamo	48,6	0,0	9,0	0,0	0,0	0,0	0,9	0,0	25,2	16,2	0,0	0,0	0,0	100,0
Distretto Bergamo Est	3,2	0,4	15,9	7,9	15,1	8,3	34,1	14,3	0,0	0,0	0,0	0,4	0,4	100,0
Distretto Bergamo Ovest	9,7	22,6	4,6	0,0	0,0	0,0	0,0	0,0	0,9	6,0	14,7	27,6	13,8	100,0
Fuori Provincia	0,0	0,0	50,0	50,0	0,0	0,0	0,0	0,0	0,0	0,0	0,0	0,0	0,0	100,0
Totale	14,2	8,6	10,6	3,8	6,5	3,6	14,9	6,2	5,1	5,3	5,5	10,4	5,3	100,0

Soggetti inseriti in CDD per classe SIDI⁸ – Valori assoluti - Anno 2020

Ambito di residenza	Classe Sidi					Totale
	1	2	3	4	5	
01_Bergamo	9	16	23	9	4	61
02_Dalmine	20	24	14	13	14	85
03_Seriate	8	15	6	2	2	33
04_Grumello de lMonte	3	10	5	2	5	25
05_Valle Cavallina	7	10	4	4	7	32
06_Monte Bronzone - Basso Sebino	4	7	2			13
07_Alto Sebino	2	10	2	8	2	24
08_Valle Seriana	13	33	19	15	8	88
09_Valle Seriana Superiore e Val di Scalve	7	16	11	2	1	37
10_Valle Brembana	1	6	7	7	3	24
11_Valle Imagna e Villa d'Almè	7	7	8	1	3	26
12_Isola Bergamasca	9	14	20	4	3	50
13_Treviglio	13	13	17	5	2	50
14_Romano di Lombardia	7	9	9	4	2	31
Provincia di Bergamo	110	190	147	76	56	579
Distretto Bergamo	17	29	38	17	10	111
Distretto Bergamo Est	44	101	49	33	25	252
Distretto Bergamo Ovest	49	60	60	26	21	216
Fuori Provincia	1	3				4
Totale	111	193	147	76	56	583

Soggetti inseriti in CDD per classe SIDI⁹– Valori percentuali - Anno 2020

Ambito di residenza	Classe Sidi					Totale
	1	2	3	4	5	
01_Bergamo	14,8	26,2	37,7	14,8	6,6	100,0
02_Dalmine	23,5	28,2	16,5	15,3	16,5	100,0
03_Seriate	24,2	45,5	18,2	6,1	6,1	100,0
04_Grumello del Monte	12,0	40,0	20,0	8,0	20,0	100,0
05_Valle Cavallina	21,9	31,3	12,5	12,5	21,9	100,0
06_Monte Bronzone - Basso Sebino	30,8	53,8	15,4	0,0	0,0	100,0
07_Alto Sebino	8,3	41,7	8,3	33,3	8,3	100,0
08_Valle Seriana	14,8	37,5	21,6	17,0	9,1	100,0
09_Valle Seriana Superiore e Val di Scalve	18,9	43,2	29,7	5,4	2,7	100,0
10_Valle Brembana	4,2	25,0	29,2	29,2	12,5	100,0
11_Valle Imagna e Villa d'Almè	26,9	26,9	30,8	3,8	11,5	100,0
12_Isola Bergamasca	18,0	28,0	40,0	8,0	6,0	100,0
13_Treviglio	26,0	26,0	34,0	10,0	4,0	100,0
14_Romano di Lombardia	22,6	29,0	29,0	12,9	6,5	100,0
Provincia di Bergamo	19,0	32,8	25,4	13,1	9,7	100,0
Distretto Bergamo	15,3	26,1	34,2	15,3	9,0	100,0
Distretto Bergamo Est	17,5	40,1	19,4	13,1	9,9	100,0
Distretto Bergamo Ovest	22,7	27,8	27,8	12,0	9,7	100,0
Fuori Provincia	25,0	75,0	0,0	0,0	0,0	100,0

⁸ Si fa riferimento alle CLASSI DI FRAGILITA' sopra riportate

⁹ Si fa riferimento alle CLASSI DI FRAGILITA' sopra riportate

Totale	19,0	33,1	25,2	13,0	9,6	100,0
--------	------	------	------	------	-----	-------

Comunità Socio Sanitarie Per Disabili - CSS

L'OFFERTA

CSS accreditati, posti abilitati, accreditati, a contratto e indici di copertura e offerta – Valori assoluti e percentuali – dati a 12_2020

Ambito territoriale	Udo abilitate	n. posti abilitati	n. UdO accreditate	n. posti accreditati	n. UdO a contratto	n. posti a contratto	Differenza posti accreditati e posti a contratto	Indice copertura - posti a contratto/posti accreditati - -	Indice di offerta (n. posti a contratto*1000 residenti/popolazione target - -	Indice di offerta (n. UdO accreditato *1000 residenti/popolazione target) - -
01_Bergamo	2	20	2	20	1	10	-10	0,50	0,11	0,02
02_Dalmine	0	0	0	0	0	0	0	0,00	0,00	0,00
03_Seriate	0	0	0	0	0	0	0	0,00	0,00	0,00
04_Grumello del Monte	0	0	0	0	0	0	0	0,00	0,00	0,00
05_Valle Cavallina	2	20	2	20	2	20	0	1,00	0,59	0,06
06_Monte Bronzone - Basso Sebino	0	0	0	0	0	0	0	0,00	0,00	0,00
07_Alto Sebino	0	0	0	0	0	0	0	0,00	0,00	0,00
08_Valle Seriana	6	61	6	55	6	50	-5	0,91	0,86	0,10
09_Valle Seriana Superiore e Val di Scalve	1	10	1	10	0	0	-10	0,00	0,00	0,04
10_Valle Brembana	1	10	1	10	1	10	0	1,00	0,41	0,04
11_Valle Imagna e Villa d'Almè	3	25	3	23	3	23	0	1,00	0,71	0,09
12_Isola Bergamasca	2	22	2	20	2	20	0	1,00	0,24	0,02
13_Treviglio	3	25	3	25	2	18	-7	0,72	0,26	0,04
14_Romano di Lombardia	1	10	1	10	1	10	0	1,00	0,19	0,02
Provincia di Bergamo	21	203	21	193	18	161	-32	0,83	0,23	0,031
Distretto Bergamo	6	55	6	53	5	43	-10	0,81	0,29	0,04
Distretto Bergamo Est	9	91	9	85	8	70	-15	0,82	0,30	0,04
Distretto Bergamo Ovest	6	57	6	55	5	48	-7	0,87	0,16	0,02

LA DOMANDA

Soggetti inseriti in CSS per genere – Valori assoluti - Anno 2020

Ambito di residenza	Femmine	Maschi	Totale
01_Bergamo	11	20	31
02_Dalmine	3	10	13
03_Seriate	2	9	11
04_Grumello del Monte	1	2	3
05_Valle Cavallina	1	1	2
06_Monte Bronzone e Basso Sebino	0	0	0
07_Alto Sebino		2	2
08_Valle Seriana	9	18	27
09_Valle Seriana Superiore e Val di Scalve	1	1	2
10_Valle Brembana		4	4
11_Valle Imagna e Villa d'Almè	2	7	9
12_Isola Bergamasca	1	6	7
13_Treviglio	3	7	10
14_Romano di Lombardia	3	8	11
Provincia di Bergamo	37	95	132
Distretto Bergamo	13	31	44
Distretto Bergamo Est	14	33	47
Distretto Bergamo Ovest	10	31	41
Fuori Provincia	14	25	39
Totale	51	120	171

Soggetti inseriti in CSS per fasce di età – Valori percentuali - Anno 2020

Ambito di residenza	<18	18 - 24	25 - 34	35 - 44	45 - 54	55 - 64	65 - 74	Totale
01_Bergamo	3,2	0,0	6,5	19,4	35,5	32,3	3,2	100,0
02_Dalmine	0,0	0,0	46,2	7,7	15,4	15,4	15,4	100,0
03_Seriate	0,0	18,2	9,1	27,3	18,2	27,3	0,0	100,0
04_Grumello del Monte	0,0	0,0	0,0	0,0	66,7	0,0	33,3	100,0
05_Valle Cavallina	0,0	0,0	0,0	0,0	100,0	0,0	0,0	100,0
06_Monte Bronzone e Basso Sebino	0,0	0,0	0,0	0,0	0,0	0,0	0,0	0,0
07_Alto Sebino	0,0	0,0	100,0	0,0	0,0	0,0	0,0	100,0
08_Valle Seriana	0,0	0,0	18,5	18,5	33,3	25,9	3,7	100,0
09_Valle Seriana Superiore e Val di Scalve	0,0	0,0	0,0	0,0	100,0	0,0	0,0	100,0
10_Valle Brembana	0,0	0,0	25,0	25,0	25,0	25,0	0,0	100,0
11_Valle Imagna e Villa d'Almè	0,0	11,1	0,0	22,2	11,1	55,6	0,0	100,0
12_Isola Bergamasca	14,3	0,0	14,3	0,0	57,1	0,0	14,3	100,0
13_Treviglio	0,0	10,0	0,0	10,0	50,0	20,0	10,0	100,0
14_Romano di Lombardia	0,0	0,0	36,4	18,2	18,2	27,3	0,0	100,0
Provincia di Bergamo	1,5	3,0	16,7	15,9	32,6	25,0	5,3	100,0
Distretto Bergamo	2,3	2,3	6,8	20,5	29,5	36,4	2,3	100,0
Distretto Bergamo Est	0,0	4,3	17,0	17,0	36,2	21,3	4,3	100,0
Distretto Bergamo Ovest	2,4	2,4	26,8	9,8	31,7	17,1	9,8	100,0
Fuori Provincia	12,8	5,1	2,6	23,1	33,3	12,8	10,3	100,0
Totale	4,1	3,5	13,5	17,5	32,7	22,2	6,4	100,0

Prevalenza soggetti inseriti in CSS di età 18-64 anni – Valori assoluti e tassi *1.000 residenti - Anno 2020

Ambito di residenza	n. soggetti	Popolazione 18 - 64	Prevalenza
01_Bergamo	31	93.403	0,3
02_Dalmine	13	91.675	0,1
03_Seriate	11	48.876	0,2
04_Grumello del Monte	3	31.314	0,1
05_Valle Cavallina	2	34.168	0,1
06_Monte Bronzone e Basso Sebino	0	19.983	0,0
07_Alto Sebino	2	17.850	0,1
08_Valle Seriana	27	58.469	0,5
09_Valle Seriana Superiore e Val di Scalve	2	25.508	0,1
10_Valle Brembana	4	24.403	0,2
11_Valle Imagna e Villa d'Almè	9	32.365	0,3
12_Isola Bergamasca	7	84.984	0,1
13_Treviglio	10	68.988	0,1
14_Romano di Lombardia	11	53.223	0,2
Provincia di Bergamo	132	685.209	0,2
Distretto Bergamo	44	150.171	0,3
Distretto Bergamo Est	47	236.168	0,2
Distretto Bergamo Ovest	41	298.870	0,1

Soggetti inseriti in CSS per Ambito di ubicazione della struttura – Valori assoluti - Anno 2020

Ambito di residenza	Ambito di ubicazione Udo								Totale
	01_Bergamo	05_Valle Cavallina	08_Valle Seriana	10_Valle Brembana	11_Valle Imagna e Villa d'Almè	12_Isola Bergamasca	13_Treviglio	14_Romano di Lombardia	
01_Bergamo	5	2	7	4	11	1	1		31
02_Dalmine		2	4		4		2	1	13
03_Seriate		7	2					2	11
04_Grumello del Monte	1	2							3
05_Valle Cavallina		2							2
06_Monte Bronzone e Basso Sebino									
07_Alto Sebino			2						2
08_Valle Seriana	1	1	23				2		27
09_Valle Seriana Superiore e Val di Scalve			1	1					2
10_Valle Brembana	1			2	1				4
11_Valle Imagna e Villa d'Almè	1		1	1	6				9
12_Isola Bergamasca	2		1	1	2		1		7
13_Treviglio		1	1			1	4	3	10
14_Romano di Lombardia		3			1		4	3	11
Provincia di Bergamo	11	20	42	9	25	2	14	9	132
Distretto Bergamo	7	2	8	7	18	1	1	0	44

Distretto Bergamo Est	2	12	28	1	0	0	2	2	47
Distretto Bergamo Ovest	2	6	6	1	7	1	11	7	41
Fuori Provincia		2	2	1		22	11	1	39
Totale	11	22	44	10	25	24	25	10	171

Soggetti inseriti in CSS per Ambito di ubicazione della struttura – Valori percentuali - Anno 2020

Ambito di residenza	Ambito di ubicazione Udo								Totale
	01_Bergamo	05_Valle Cavallina	08_Valle Seriana	10_Valle Brembana	11_Valle Imagna e Villa d'Almè	12_Isola Bergamasca	13_Treviglio	14_Romano di Lombardia	
01_Bergamo	16,1	6,5	22,6	12,9	35,5	3,2	3,2	0,0	100,0
02_Dalmine	0,0	15,4	30,8	0,0	30,8	0,0	15,4	7,7	100,0
03_Seriate	0,0	63,6	18,2	0,0	0,0	0,0	0,0	18,2	100,0
04_Grumello del Monte	33,3	66,7	0,0	0,0	0,0	0,0	0,0	0,0	100,0
05_Valle Cavallina	0,0	100,0	0,0	0,0	0,0	0,0	0,0	0,0	100,0
06_Monte Bronzone e Basso Sebino	0,0	0,0	0,0	0,0	0,0	0,0	0,0	0,0	100,0
07_Alto Sebino	0,0	0,0	100,0	0,0	0,0	0,0	0,0	0,0	100,0
08_Valle Seriana	3,7	3,7	85,2	0,0	0,0	0,0	7,4	0,0	100,0
09_Valle Seriana Superiore e Val di Scalve	0,0	0,0	50,0	50,0	0,0	0,0	0,0	0,0	100,0
10_Valle Brembana	25,0	0,0	0,0	50,0	25,0	0,0	0,0	0,0	100,0
11_Valle Imagna e Villa d'Almè	11,1	0,0	11,1	11,1	66,7	0,0	0,0	0,0	100,0
12_Isola Bergamasca	28,6	0,0	14,3	14,3	28,6	0,0	14,3	0,0	100,0
13_Treviglio	0,0	10,0	10,0	0,0	0,0	10,0	40,0	30,0	100,0
14_Romano di Lombardia	0,0	27,3	0,0	0,0	9,1	0,0	36,4	27,3	100,0
Provincia di Bergamo	8,3	15,2	31,8	6,8	18,9	1,5	10,6	6,8	100,0
Distretto Bergamo	15,9	4,5	18,2	15,9	40,9	2,3	2,3	0,0	100,0
Distretto Bergamo Est	4,3	25,5	59,6	2,1	0,0	0,0	4,3	4,3	100,0
Distretto Bergamo Ovest	4,9	14,6	14,6	2,4	17,1	2,4	26,8	17,1	100,0
Fuori Provincia	0,0	5,1	5,1	2,6	0,0	56,4	28,2	2,6	100,0
Totale	6,4	12,9	25,7	5,8	14,6	14,0	14,6	5,8	100,0

Soggetti inseriti in CSS per classe SIDI¹⁰– Valori assoluti - Anno 2020

Ambito di residenza	Classe SIDI					Totale
	1	2	3	4	5	
01_Bergamo	12	9	2	4	4	31
02_Dalmine	5	4	2	1	1	13
03_Seriate	5	3			3	11
04_Grumello del Monte	1	2				3
05_Valle Cavallina				1	1	2
06_Monte Bronzone e Basso Sebino						
07_Alto Sebino	2					2
08_Valle Seriana	7	12		3	5	27
09_Valle Seriana Superiore e Val di Scalve		1		1		2
10_Valle Brembana	1	1		2		4
11_Valle Imagna e Villa d'Almè	3	3			3	9
12_Isola Bergamasca	2	3		1	1	7
13_Treviglio	3	3	1		3	10

¹⁰ Si fa riferimento alle CLASSI DI FRAGILITA' sopra riportate

14_Romano di Lombardia	7	2	1		1	11
Provincia di Bergamo	48	43	6	13	22	132
Distretto Bergamo	16	13	2	6	7	44
Distretto Bergamo Est	15	18	0	5	9	47
Distretto Bergamo Ovest	17	12	4	2	6	41
Fuori Provincia	19	13	1	2	4	39
Totale	67	56	7	15	26	171

Soggetti inseriti in CSS per classe SIDI¹¹ – Valori percentuali - Anno 2020

Ambito di residenza	Classe SIDI					Totale
	1	2	3	4	5	
01_Bergamo	38,7	29,0	6,5	12,9	12,9	100,0
02_Dalmine	38,5	30,8	15,4	7,7	7,7	100,0
03_Seriate	45,5	27,3	0,0	0,0	27,3	100,0
04_Grumello del Monte	33,3	66,7	0,0	0,0	0,0	100,0
05_Valle Cavallina	0,0	0,0	0,0	50,0	50,0	100,0
06_Monte Bronzone e Basso Sebino	0,0	0,0	0,0	0,0	0,0	0,0
07_Alto Sebino	100,0	0,0	0,0	0,0	0,0	100,0
08_Valle Seriana	25,9	44,4	0,0	11,1	18,5	100,0
09_Valle Seriana Superiore e Val di Scalve	0,0	50,0	0,0	50,0	0,0	100,0
10_Valle Brembana	25,0	25,0	0,0	50,0	0,0	100,0
11_Valle Imagna e Villa d'Almè	33,3	33,3	0,0	0,0	33,3	100,0
12_Isola Bergamasca	28,6	42,9	0,0	14,3	14,3	100,0
13_Treviglio	30,0	30,0	10,0	0,0	30,0	100,0
14_Romano di Lombardia	63,6	18,2	9,1	0,0	9,1	100,0
Provincia di Bergamo	36,4	32,6	4,5	9,8	16,7	100,0
Distretto Bergamo	36,4	29,5	4,5	13,6	15,9	100,0
Distretto Bergamo Est	31,9	38,3	0,0	10,6	19,1	100,0
Distretto Bergamo Ovest	41,5	29,3	9,8	4,9	14,6	100,0
Fuori Provincia	48,7	33,3	2,6	5,1	10,3	100,0
Totale	39,2	32,7	4,1	8,8	15,2	100,0

INTERVENTI A FAVORE DI PERSONE DISABILI O CON DISTURBI SPECIFICI DELL'APPRENDIMENTO PER ACQUISTO DI AUSILI O STRUMENTI (L. 23/1999)

LA DOMANDA

Soggetti beneficiari suddivisi per genere – Valori assoluti - Anno 2020

Ambito di residenza	Femmine	Maschi	Totale
01_Bergamo	5	8	13
02_Dalmine	4	6	10
03_Seriate	4	10	14
04_Grumello del Monte		3	3
05_Valle Cavallina		1	1
06_Monte Bronzone - Basso Sebino		1	1
07_Alto Sebino		2	2
08_Valle Seriana	3	9	12
09_Valle Seriana Superiore e Val di Scalve	2	8	10
10_Valle Brembana	3	1	4
11_Valle Imagna e Villa d'Almè		2	2
12_Isola Bergamasca	6	6	12

¹¹ Si fa riferimento alle CLASSI DI FRAGILITA' sopra riportate

13_Treviglio	3	3	6
14_Romano di Lombardia	2	3	5
Provincia di Bergamo	32	63	95
Distretto Bergamo	8	11	19
Distretto Bergamo Est	9	34	43
Distretto Bergamo Ovest	15	18	33

Soggetti beneficiari suddivisi per fasce di età – Valori percentuali - Anno 2020

Ambito di residenza	<18	18 - 24	25 - 34	35 - 54	≥65	Totale
01_Bergamo	61,5	0,0	7,7	30,8	0,0	100,0
02_Dalmine	60,0	10,0	10,0	10,0	10,0	100,0
03_Seriate	64,3	14,3	14,3	7,1	0,0	100,0
04_Grumello del Monte	66,7	33,3	0,0	0,0	0,0	100,0
05_Valle Cavallina	100,0	0,0	0,0	0,0	0,0	100,0
06_Monte Bronzone - Basso Sebino	0,0	100,0	0,0	0,0	0,0	100,0
07_Alto Sebino	100,0	0,0	0,0	0,0	0,0	100,0
08_Valle Seriana	100,0	0,0	0,0	0,0	0,0	100,0
09_Valle Seriana Superiore e Val di Scalve	80,0	10,0	0,0	0,0	10,0	100,0
10_Valle Brembana	75,0	0,0	0,0	25,0	0,0	100,0
11_Valle Imagna e Villa d'Almè	100,0	0,0	0,0	0,0	0,0	100,0
12_Isola Bergamasca	83,3	8,3	0,0	8,3	0,0	100,0
13_Treviglio	66,7	33,3	0,0	0,0	0,0	100,0
14_Romano di Lombardia	60,0	20,0	0,0	0,0	20,0	100,0
Provincia di Bergamo	73,7	10,5	4,2	8,4	3,2	100,0
Distretto Bergamo	68,4	0,0	5,3	26,3	0,0	100,0
Distretto Bergamo Est	79,1	11,6	4,7	2,3	2,3	100,0
Distretto Bergamo Ovest	69,7	15,2	3,0	6,1	6,1	100,0

Prevalenza soggetti beneficiari – Valori assoluti e tassi *1.000 residenti - Anno 2020

Ambito di residenza	n. soggetti	Popolazione residente	Prevalenza
01_Bergamo	13	154.809	0,08
02_Dalmine	10	147.026	0,07
03_Seriate	14	77.994	0,18
04_Grumello	3	50.393	0,06
05_Valle Cavallina	1	54.688	0,02
06_Monte Bronzone - Basso Sebino	1	32.122	0,03
07_Alto Sebino	2	30.427	0,07
08_Valle Seriana	12	97.661	0,12
09_Valle Seriana Superiore e Val di Scalve	10	42.617	0,23
10_Valle Brembana	4	41.143	0,10
11_Valle Imagna e Villa d'Almè	2	52.847	0,04
12_Isola Bergamasca	12	136.573	0,09
13_Treviglio	6	112.440	0,05
14_Romano di Lombardia	5	85.644	0,06
Provincia di Bergamo	95	1.116.384	0,09

Distretto Bergamo	19	248.799	0,08
Distretto Bergamo Est	43	385.902	0,11
Distretto Bergamo Ovest	33	481.683	0,07

INTERVENTI A SOSTEGNO DELLE FAMIGLIE CON LA PRESENZA DI PERSONE CON DISABILITÀ, CON PARTICOLARE RIGUARDO A DISTURBI PERVASIVI DELLO SVILUPPO E DELLO SPETTRO AUTISTICO (CASE MANAGEMENT – EX DGR 392/2013)

LA DOMANDA

Soggetti beneficiari suddivisi per genere – Valori assoluti - Anno 2020

Ambito di residenza	Femmine	Maschi	Totale
01_Bergamo	14	35	49
02_Dalmine	5	46	51
03_Seriate	10	31	41
04_Grumello del Monte	3	15	18
05_Valle Cavallina	5	20	25
06_Monte Bronzone - Basso Sebino		2	2
07_Alto Sebino		10	10
08_Valle Seriana		10	10
09_Valle Seriana Superiore e Val di Scalve	5	25	30
10_Valle Brembana		10	10
11_Valle Imanga e Villa d'Almè	2	14	16
12_Isola Bergamasca	5	20	25
13_Treviglio	2	20	22
14_Romano di Lombardia	7	21	28
Provincia di Bergamo	58	279	337
Distretto Bergamo	16	59	75
Distretto Bergamo Est	23	113	136
Distretto Bergamo Ovest	19	107	126

Soggetti beneficiari suddivisi per fasce di età – Valori assoluti - Anno 2020

Ambito di residenza	0 - 4	5 - 9	10 - 14	15 - 19	20 - 24	25 - 29	30 - 35	35 - 39	40 - 44	≥45	Tot.
01_Bergamo	4	15	11	7	8		2	1		1	49
02_Dalmine		20	6	14	6	3	1			1	51
03_Seriate		15	16	5	2	3					41
04_Grumello del Monte		6	5	7							18
05_Valle Cavallina	2	8	9	1	3	2					25
06_Monte Bronzone – Basso Sebino		1		1							2
07_Alto Sebino		4	2	2	2						10
08_Valle Seriana		1	5	3		1					10
09_Valle Seriana Superiore e Val di Scalve		10	8	9	1	1			1		30
10_Valle Brembana	3	3	1	2		1					10
11_Valle Imanga e Villa d'Almè		5	6	3	1	1					16
12_Isola Bergamasca	2	5	10	3	2		1	2			25
13_Treviglio		6	9	4	3						22
14_Romano di Lombardia	4	9	11	3				1			28
Provincia di Bergamo	15	108	99	64	28	12	4	4	1	2	337
Distretto Bergamo	7	23	18	12	9	2	2	1	0	1	75
Distretto Bergamo Est	2	45	45	28	8	7	0	0	1	0	136
Distretto Bergamo Ovest	6	40	36	24	11	3	2	3	0	1	126

Soggetti beneficiari suddivisi per fasce di età – Valori percentuali - Anno 2020

Ambito di residenza	0 - 4	5 - 9	10 - 14	15 - 19	20 - 24	25 - 29	30 - 35	35 - 39	40 - 44	≥45	Totale
01_Bergamo	8,2	30,6	22,4	14,3	16,3	0,0	4,1	2,0	0,0	2,0	100,0
02_Dalmine	0,0	39,2	11,8	27,5	11,8	5,9	2,0	0,0	0,0	2,0	100,0
03_Seriate	0,0	36,6	39,0	12,2	4,9	7,3	0,0	0,0	0,0	0,0	100,0
04_Grumello del Monte	0,0	33,3	27,8	38,9	0,0	0,0	0,0	0,0	0,0	0,0	100,0
05_Valle Cavallina	8,0	32,0	36,0	4,0	12,0	8,0	0,0	0,0	0,0	0,0	100,0
06_Monte Bronzone - Basso Sebino	0,0	50,0	0,0	50,0	0,0	0,0	0,0	0,0	0,0	0,0	100,0
07_Alto Sebino	0,0	40,0	20,0	20,0	20,0	0,0	0,0	0,0	0,0	0,0	100,0
08_Valle Seriana	0,0	10,0	50,0	30,0	0,0	10,0	0,0	0,0	0,0	0,0	100,0
09_Valle Seriana Superiore e Val di Scalve	0,0	33,3	26,7	30,0	3,3	3,3	0,0	0,0	3,3	0,0	100,0
10_Valle Brembana	30,0	30,0	10,0	20,0	0,0	10,0	0,0	0,0	0,0	0,0	100,0
11_Valle Imanga e Villa d'Almè	0,0	31,3	37,5	18,8	6,3	6,3	0,0	0,0	0,0	0,0	100,0
12_Isola Bergamasca	8,0	20,0	40,0	12,0	8,0	0,0	4,0	8,0	0,0	0,0	100,0
13_Treviglio	0,0	27,3	40,9	18,2	13,6	0,0	0,0	0,0	0,0	0,0	100,0
14_Romano di Lombardia	14,3	32,1	39,3	10,7	0,0	0,0	0,0	3,6	0,0	0,0	100,0
Provincia di Bergamo	4,5	32,0	29,4	19,0	8,3	3,6	1,2	1,2	0,3	0,6	100,0
Distretto Bergamo	9,3	30,7	24,0	16,0	12,0	2,7	2,7	1,3	0,0	1,3	100,0
Distretto Bergamo Est	1,5	33,1	33,1	20,6	5,9	5,1	0,0	0,0	0,7	0,0	100,0
Distretto Bergamo Ovest	4,8	31,7	28,6	19,0	8,7	2,4	1,6	2,4	0,0	0,8	100,0

SPERIMENTAZIONE “Passo dopo Passo” – Comune di Clusone
LA DOMANDA

Nel 2020, sono stati 6 i minori seguiti, tutti residenti nell’Ambito Valle Seriana Superiore e Val di Scalve. Si tratta di 2 femmine e 4 maschi.

Soggetti beneficiari per fasce di età

Ambito Territoriale	5-9 anni	10-14 anni	15-19 anni	Totale
09_Valle Seriana Superiore e Val di Scalve	3	2	1	6
Provincia di Bergamo	3	2	1	6

Residenzialità Minori Disabili Gravissimi - DGR 1152/2019

L'OFFERTA

Tab. UdO afferenti ad Enti candidati sulla Misura della Residenzialità per minori con gravissima disabilità, posti e indice di offerta – valori assoluti e percentuali – dati al 30.06.2020

Ambito territoriale	N. Enti gestori	n. posti residenziali	Indice di offerta (n. posti residenziali/1.000 residenti popolazione target)
01_Bergamo	1	10	0,42
02_Dalmine	0	0	0,00
03_Seriate	0	0	0,00
04_Grumello del Monte	0	0	0,00
05_Valle Cavallina	0	0	0,00
06_Monte Bronzone - Basso Sebino	0	0	0,00
07_Alto Sebino	0	0	0,00
08_Valle Seriana	0	0	0,00
09_Valle Seriana Superiore e Val di Scalve	0	0	0,00
10_Valle Brembana	0	0	0,00
11_Valle Imagna e Villa d'Almè	0	0	0,00
12_Isola Bergamasca	0	0	0,00
13_Treviglio	1	7	0,35
14_Romano di Lombardia	0	0	0,00
Provincia di Bergamo	2	17	0,09
Distretto Bergamo	1	10	0,26
Distretto Bergamo Est	0	0	0,00
Distretto Bergamo Ovest	1	7	0,08

LA DOMANDA

Sono stati 6 i minori residenti in provincia inseriti in modalità residenziali per disabilità gravissima.

Sostegno "DOPO DI NOI"

L'OFFERTA

Udo candidate per il sostegno "Dopo di Noi" - Anno 2020

Ambito territoriale	Tipologia struttura		
	Gruppo appartamento con Ente Gestore	Gruppo appartamento auto-gestito	Housing
01_Bergamo	8	0	0
02_Dalmine	4	1	0
03_Seriate	1	0	1
04_Grumello del Monte	0	0	0
05_Valle Cavallina	0	0	0
06_Monte Bronzone e Basso Sebino	0	0	0
07_Alto Sebino	0	0	0
08_Valle Seriana	3	0	1
09_Valle Seriana Superiore Val di Scalve	0	0	0
10_Valle Brembana	2	0	0
11_Valle Imagna e Villa d'Almè	1	0	0
12_Isola Bergamasca	1	1	0
13_Treviglio	0	0	0
14_Romano di Lombardia	1	0	0
Provincia di Bergamo	21	2	2
Distretto Bergamo	11	0	0
Distretto Bergamo Est	4	0	2
Distretto Bergamo Ovest	6	2	0

LA DOMANDA

Soggetti beneficiari del contributo suddivisi per genere – Valori assoluti - Anno 2020

Ambito di residenza	Maschi	Femmine	Totale	% di colonna
01_Bergamo	13	9	22	10,5
02_Dalmine	10	5	15	7,2
03_Seriate	14	6	20	9,6
04_Grumello del Monte	5	7	12	5,7
05_Valle Cavallina	8	13	21	10,0
06_Monte Bronzone e Basso Sebino	6	3	9	4,3
07_Alto Sebino	6	6	12	5,7
08_Valle Seriana		4	4	1,9
09_Valle Seriana Superiore e Val di Scalve	5	3	8	3,8
10_Valle Brembana	9	4	13	6,2
11_Valle Imagna e Villa d'Almè	10	6	16	7,7
12_Isola Bergamasca	17	9	26	12,4
13_Treviglio	15	3	18	8,6
14_Romano di Lombardia	8	5	13	6,2
Provincia di Bergamo	126	83	209	100,0
Distretto Bergamo	32	19	51	24,4
Distretto Bergamo Est	44	42	86	41,1
Distretto Bergamo Ovest	50	22	72	34,4

Soggetti beneficiari suddivisi per fasce di età - Valori percentuali - Anno 2020

Ambito	18 - 24	25 - 34	35 - 54	55 - 64	Totale
01_Bergamo	4,5	36,4	59,1	0,0	100,0
02_Dalmine	6,7	6,7	60,0	26,7	100,0
03_Seriate	5,0	30,0	45,0	20,0	100,0
04_Grumello del Monte	33,3	50,0	16,7	0,0	100,0
05_Valle Cavallina	28,6	33,3	33,3	4,8	100,0
06_Monte Bronzone e Basso Sebino	44,4	22,2	22,2	11,1	100,0
07_Alto Sebino	0,0	8,3	75,0	16,7	100,0
08_Valle Seriana	0,0	0,0	100,0	0,0	100,0
09_Valle Seriana Superiore e Val di Scalve	0,0	12,5	75,0	12,5	100,0
10_Valle Brembana	7,7	7,7	38,5	46,2	100,0
11_Valle Imagna e Villa d'Almè	12,5	37,5	37,5	12,5	100,0
12_Isola Bergamasca	19,2	19,2	57,7	3,8	100,0
13_Treviglio	33,3	16,7	38,9	11,1	100,0
14_Romano di Lombardia	23,1	15,4	38,5	23,1	100,0
Provincia di Bergamo	16,3	23,4	47,4	12,9	100,0
Distretto Bergamo	7,8	29,4	47,1	15,7	100,0
Distretto Bergamo Est	17,4	26,7	45,3	10,5	100,0
Distretto Bergamo Ovest	20,8	15,3	50,0	13,9	100,0

Distribuzione dei soggetti per "provenienza" – Valori assoluti - Anno 2020

Ambito di residenza	Provenienza assistito				Totale
	Domicilio	Comunità Alloggio Disabili	CSS	RSA o altra struttura di ricovero	
01_Bergamo	20		2		22
02_Dalmine	10	5			15
03_Seriate	20				20
04_Grumello del Monte	10	1	1		12
05_Valle Cavallina	21				21
06_Monte Bronzone e Basso Sebino	9				9
07_Alto Sebino	12				12
08_Valle Seriana	4				4
09_Valle Seriana Superiore e Val di Scalve	8				8
10_Valle Brembana	11			2	13
11_Valle Imagna e Villa d'Almè	15		1		16
12_Isola Bergamasca	25		1		26
13_Treviglio	18				18
14_Romano di Lombardia	13				13
Provincia di Bergamo	196	6	5	2	209
Distretto Bergamo	46	0	3	2	51
Distretto Bergamo Est	84	1	1	0	86
Distretto Bergamo Ovest	66	5	1	0	72

Distribuzione dei soggetti per “provenienza” – valori percentuali - Anno 2020

Ambito di residenza	Provenienza assistito				Totale
	Domicilio	Comunità Alloggio Disabili	CSS	RSA o altra struttura di ricovero	
01_Bergamo	90,9	0,0	9,1	0,0	100,0
02_Dalmine	66,7	33,3	0,0	0,0	100,0
03_Seriate	100,0	0,0	0,0	0,0	100,0
04_Grumello del Monte	83,3	8,3	8,3	0,0	100,0
05_Valle Cavallina	100,0	0,0	0,0	0,0	100,0
06_Monte Bronzone e Basso Sebino	100,0	0,0	0,0	0,0	100,0
07_Alto Sebino	100,0	0,0	0,0	0,0	100,0
08_Valle Seriana	100,0	0,0	0,0	0,0	100,0
09_Valle Seriana Superiore e Val di Scalve	100,0	0,0	0,0	0,0	100,0
10_Valle Brembana	84,6	0,0	0,0	15,4	100,0
11_Valle Imagna e Villa d'Almè	93,8	0,0	6,3	0,0	100,0
12_Isola Bergamasca	96,2	0,0	3,8	0,0	100,0
13_Treviglio	100,0	0,0	0,0	0,0	100,0
14_Romano di Lombardia	100,0	0,0	0,0	0,0	100,0
Provincia di Bergamo	93,8	2,9	2,4	1,0	100,0
Distretto Bergamo	90,2	0,0	5,9	3,9	100,0
Distretto Bergamo Est	97,7	1,2	1,2	0,0	100,0
Distretto Bergamo Ovest	91,7	6,9	1,4	0,0	100,0

MISURA B1

L'OFFERTA

Tab. UdO afferenti ad Enti candidati sulla Misura B1, indice di offerta – valori assoluti e percentuali – dati a 12_2020

Ambito territoriale	n. Enti Gestori	Indice di offerta (n. Enti Gestori/1.000 residenti popolazione target)
01_Bergamo	3	0,02
02_Dalmine	3	0,02
03_Seriate	0	0,00
04_Grumello del Monte	0	0,00
05_Valle Cavallina	3	0,05
06_Monte Bronzone e Basso Sebino	0	0,00
07_Alto Sebino	1	0,03
08_Valle Seriana	5	0,05
09_Valle Seriana Superiore Val di Scalve	2	0,05
10_Valle Brembana	2	0,05
11_Valle Imagna e Villa d'Almè	1	0,02
12_Isola Bergamasca	1	0,01
13_Treviglio	4	0,04
14_Romano di Lombardia	2	0,02
Provincia di Bergamo	27	0,02
Distretto Bergamo	6	0,02

Distretto Bergamo Est	11	0,03
Distretto Bergamo Ovest	10	0,02

LA DOMANDA

Soggetti residenti assistiti attraverso la Misura B1 - distribuzione per genere - valori assoluti e percentuali - Anno 2020

Ambito di residenza	Femmine	Maschi	Totale	Femmine	Maschi
01_Bergamo	55	67	122	45,1	54,9
02_Dalmine	58	70	128	45,3	54,7
03_Seriate	41	56	97	42,3	57,7
04_Grumello del Monte	60	38	98	61,2	38,8
05_Valle Cavallina	30	47	77	39,0	61,0
06_Monte Bronzone - Basso Sebino	20	26	46	43,5	56,5
07_Alto Sebino	27	19	46	58,7	41,3
08_Valle Seriana	35	57	92	38,0	62,0
09_Valle Seriana superiore e Val di Scalve	15	12	27	55,6	44,4
10_Valle Brembana	18	17	35	51,4	48,6
11_Valle Imagna e Villa d'Almè	25	28	53	47,2	52,8
12_Isola Bergamasca	52	59	111	46,8	53,2
13_Treviglio	35	40	75	46,7	53,3
14_Romano di Lombardia	37	39	76	48,7	51,3
Provincia di Bergamo	508	575	1.083	46,9	53,1
Distretto Bergamo	98	112	210	46,7	53,3
Distretto Bergamo Est	228	255	483	47,2	52,8
Distretto Bergamo Ovest	182	208	390	46,7	53,3
Fuori Provincia		1	1	0,0	100,0
Non rilevabile	1	1	2	50,0	50,0
Totale	509	577	1.086	46,9	53,1

Soggetti residenti assistiti attraverso la Misura B1 - distribuzione per fasce d'età - valori assoluti - Anno 2020

Ambito di residenza	0 - 2	3 - 5	6 - 10	11 - 13	14 - 18	19 - 24	25 - 34	35 - 49	50 - 64	65 - 75	76 - 85	≥85	Totale
01_Bergamo		7	20	14	11	6	5	8	11	5	21	14	122
02_Dalmine	2	8	28	10	10	6	9	4	9	6	19	17	128
03_Seriate	3	9	21	8	10	3	1	3	2	9	11	17	97
04_Grumello del Monte		7	16	2	7	4	3	4	8	10	16	21	98
05_Valle Cavallina	1	14	9	5	4	6	2	3	8	1	13	11	77
06_Monte Bronzone - Basso Sebino	2	4	9	4	1		1	1	2	5	9	8	46
07_Alto Sebino		2	5	1	2		3	3	3	4	11	12	46
08_Valle Seriana	2	7	17	8	6	6	3	4	12	7	13	7	92
09_Valle Seriana superiore e Val di Scalve		2	3	2	3	4	2	3	1	3	4		27
10_Valle Brembana		2	7	2	4	1		5	5	1	3	5	35
11_Valle Imagna e Villa d'Almè	1	4	9	4	6	4	6	4	5	5	3	2	53
12_Isola Bergamasca		8	31	9	11	6	3	6	13	6	11	7	111
13_Treviglio	2	6	10	5	11	5	7	3	6	6	10	4	75
14_Romano di Lombardia		6	15	7	5	3	3	6	7	5	13	6	76
Provincia di Bergamo	13	86	200	81	91	54	48	57	92	73	157	131	1.083
Distretto Bergamo	1	13	36	20	21	11	11	17	21	11	27	21	210
Distretto Bergamo Est	8	45	80	30	33	23	15	21	36	39	77	76	483
Distretto Bergamo Ovest	4	28	84	31	37	20	22	19	35	23	53	34	390

Fuori Provincia					1								1
Non rilevabile		1						1					2
Totale	131	49	92	13	82	91	54	87	57	200	73	157	1.086

Soggetti residenti assistiti attraverso la Misura B1 - distribuzione per fasce d'età - valori percentuali - Anno 2020

Ambito di residenza	0 - 2	3 - 5	6 - 10	11 - 13	14 - 18	19 - 24	25 - 34	35 - 49	50 - 64	65 - 75	76 - 85	≥85	Totale
01_Bergamo	0,0	5,7	16,4	11,5	9,0	4,9	4,1	6,6	9,0	4,1	17,2	11,5	100,0
02_Dalmine	1,6	6,3	21,9	7,8	7,8	4,7	7,0	3,1	7,0	4,7	14,8	13,3	100,0
03_Seriate	3,1	9,3	21,6	8,2	10,3	3,1	1,0	3,1	2,1	9,3	11,3	17,5	100,0
04_Grumello del Monte	0,0	7,1	16,3	2,0	7,1	4,1	3,1	4,1	8,2	10,2	16,3	21,4	100,0
05_Valle Cavallina	1,3	18,2	11,7	6,5	5,2	7,8	2,6	3,9	10,4	1,3	16,9	14,3	100,0
06_Monte Bronzone - Basso Sebino	4,3	8,7	19,6	8,7	2,2	0,0	2,2	2,2	4,3	10,9	19,6	17,4	100,0
07_Alto Sebino	0,0	4,3	10,9	2,2	4,3	0,0	6,5	6,5	6,5	8,7	23,9	26,1	100,0
08_Valle Seriana	2,2	7,6	18,5	8,7	6,5	6,5	3,3	4,3	13,0	7,6	14,1	7,6	100,0
09_Valle Seriana superiore e Val di Scalve	0,0	7,4	11,1	7,4	11,1	14,8	7,4	11,1	3,7	11,1	14,8	0,0	100,0
10_Valle Brembana	0,0	5,7	20,0	5,7	11,4	2,9	0,0	14,3	14,3	2,9	8,6	14,3	100,0
11_Valle Imagna e Villa d'Almè	1,9	7,5	17,0	7,5	11,3	7,5	11,3	7,5	9,4	9,4	5,7	3,8	100,0
12_Isola Bergamasca	0,0	7,2	27,9	8,1	9,9	5,4	2,7	5,4	11,7	5,4	9,9	6,3	100,0
13_Treviglio	2,7	8,0	13,3	6,7	14,7	6,7	9,3	4,0	8,0	8,0	13,3	5,3	100,0
14_Romano di Lombardia	0,0	7,9	19,7	9,2	6,6	3,9	3,9	7,9	9,2	6,6	17,1	7,9	100,0
Provincia di Bergamo	1,2	7,9	18,5	7,5	8,4	5,0	4,4	5,3	8,5	6,7	14,5	12,1	100,0
Distretto Bergamo	0,5	6,2	17,1	9,5	10,0	5,2	5,2	8,1	10,0	5,2	12,9	10,0	100,0
Distretto Bergamo Est	1,7	9,3	16,6	6,2	6,8	4,8	3,1	4,3	7,5	8,1	15,9	15,7	100,0
Distretto Bergamo Ovest	1,0	7,2	21,5	7,9	9,5	5,1	5,6	4,9	9,0	5,9	13,6	8,7	100,0
Fuori Provincia	0,0	0,0	0,0	0,0	100,0	0,0	0,0	0,0	0,0	0,0	0,0	0,0	100,0
Non rilevabile	0,0	50,0	0,0	0,0	0,0	0,0	0,0	50,0	0,0	0,0	0,0	0,0	100,0
Totale	12,1	4,5	8,5	1,2	7,6	8,4	5,0	8,0	5,2	18,4	6,7	14,5	100,0

Prevalenza dei soggetti residenti assistiti con Misura B1 – Valori assoluti e tassi *1.000 residenti - Anno 2020

Ambito di residenza	n. soggetti	Popolazione residente	Prevalenza
01_Bergamo	122	154.809	0,8
02_Dalmine	128	147.026	0,9
03_Seriate	97	77.994	1,2
04_Grumello del Monte	98	50.393	1,9
05_Valle Cavallina	77	54.688	1,4
06_Monte Bronzone - Basso Sebino	46	32.122	1,4
07_Alto Sebino	46	30.427	1,5
08_Valle Seriana	92	97.661	0,9
09_Valle Seriana superiore e Val di Scalve	27	42.617	0,6
10_Valle Brembana	35	41.143	0,9
11_Valle Imagna e Villa d'Almè	53	52.847	1,0
12_Isola Bergamasca	111	136.573	0,8
13_Treviglio	75	112.440	0,7
14_Romano di Lombardia	76	85.644	0,9
Provincia di Bergamo	1.083	1.116.384	1,0
Distretto Bergamo	210	248.799	0,8

Distretto Bergamo Est	483	385.902	1,3
Distretto Bergamo Ovest	390	481.683	0,8

AREA FAMIGLIA

Consultori Familiari

L'OFFERTA

Consultori Familiari pubblici e privati accreditati – dati a 12_2020

Ambito territoriale	N. Consultori Familiari accreditati	di cui Pubblici	di cui Privati	Indice di offerta (n. Udo/1.000 residenti popolazione target)
01_Bergamo	3	1	2	0,02
02_Dalmine	3	1	2	0,02
03_Seriate	1	1	0	0,01
04_Grumello del Monte	1	1	0	0,02
05_Valle Cavallina	1	0	1	0,02
06_Monte Bronzone e Basso Sebino	1	0	1	0,03
07_Alto Sebino	1	1	0	0,03
08_Valle Seriana	2	1	1	0,02
09_Valle Seriana Superiore Val di Scalve	1	0	1	0,02
10_Valle Brembana	2	0	2	0,05
11_Valle Imagna e Villa d'Almè	1	1	0	0,02
12_Isola Bergamasca	2	1	1	0,01
13_Treviglio	3	1	2	0,03
14_Romano di Lombardia	1	1	0	0,01
Provincia di Bergamo	23	10	13	0,02
Distretto Bergamo	6	2	4	0,02
Distretto Bergamo Est	8	4	4	0,02
Distretto Bergamo Ovest	9	4	5	0,02

LA DOMANDA

Soggetti afferiti ai Consultori Familiari Pubblici e Privati Accreditati suddivisi per genere – Valori assoluti - Anno 2020

Ambito di residenza	Femmine	Maschi	Totale
01_Bergamo	2.918	719	3.637
02_Dalmine	3.912	751	4.663
03_Seriate	1.550	381	1.931
04_Grumello del Monte	829	122	951
05_Valle Cavallina	1.329	308	1.637
06_Monte Bronzone - Basso Sebino	741	133	874
07_Alto Sebino	397	26	423
08_Valle Seriana	2.350	400	2.750
09_Valle Seriana Superiore e Val di Scalve	1.029	148	1.177
10_Valle Brembana	1.199	196	1.395
11_Valle Imagna e Villa d'Almè	1.183	222	1.405
12_Isola Bergamasca	2.010	421	2.431

13_Treviglio	3.039	467	3.506
14_Romano di Lombardia	1.178	158	1.336
Provincia di Bergamo	23.664	4.452	28.116
Distretto Bergamo	5.300	1.137	6.437
Distretto Bergamo Est	8.225	1.518	9.743
Distretto Bergamo Ovest	10.139	1.797	11.936
Fuori provincia	1.009	191	1.200
Totale	24.673	4.643	29.316

Soggetti afferiti ai Consulteri Familiari Pubblici e Privati Accreditati suddivisi per fasce di età – Valori percentuali - Anno 2020

Ambito di residenza	Meno di 18	18 - 29	30 - 39	40 - 49	50 - 59	≥60	Totale
01_Bergamo	10,6	18,6	27,6	20,6	14,9	7,8	100,0
02_Dalmine	11,0	19,3	24,7	21,4	15,0	8,6	100,0
03_Seriate	9,6	20,0	28,1	21,5	13,3	7,6	100,0
04_Grumello del Monte	6,2	23,4	37,5	19,6	9,5	3,8	100,0
05_Valle Cavallina	9,2	18,4	28,2	21,0	15,1	8,1	100,0
06_Monte Bronzone e Basso Sebino	9,6	19,8	30,5	20,1	12,1	7,8	100,0
07_Alto Sebino	2,8	22,2	31,7	24,1	13,9	5,2	100,0
08_Valle Seriana	9,3	19,2	28,3	20,3	14,9	8,0	100,0
09_Valle Seriana Superiore e Val di Scalve	5,7	19,2	30,2	19,7	16,8	8,3	100,0
10_Valle Brembana	8,2	19,4	23,7	20,4	16,8	11,5	100,0
11_Valle Imagna e Villa d'Almè	7,8	18,0	30,5	20,8	14,1	8,9	100,0
12_Isola Bergamasca	10,4	20,1	30,1	22,2	11,8	5,5	100,0
13_Treviglio	7,5	16,3	26,8	20,8	14,5	14,1	100,0
14_Romano di Lombardia	5,9	23,7	33,2	20,0	10,6	6,7	100,0
Provincia di Bergamo	9,0	19,2	28,2	20,9	14,1	8,6	100,0
Distretto Bergamo	9,4	18,6	27,4	20,6	15,1	8,8	100,0
Distretto Bergamo Est	8,3	19,9	29,7	20,6	14,0	7,4	100,0
Distretto Bergamo Ovest	9,3	19,1	27,4	21,2	13,7	9,4	100,0
Fuori provincia	5,8	24,6	35,8	19,0	9,6	5,3	100,0
Totale	8,9	19,5	28,5	20,8	13,9	8,4	100,0

Soggetti afferiti ai Consulteri Familiari Pubblici e Privati Accreditati suddivisi per cittadinanza – Valori percentuali - Anno 2020

Ambito di residenza	Italia	UE	Altri paesi europei	Africa	America	Asia	Altri	n.r.	Totale
01_Bergamo	75,7	2,1	4,3	6,8	7,6	3,3	0,0	0,2	100,0
02_Dalmine	82,2	2,1	3,5	7,2	2,3	2,6	0,0	0,1	100,0
03_Seriate	81,3	2,5	4,1	6,8	2,2	3,0	0,0	0,1	100,0
04_Grumello del Monte	70,1	1,6	4,5	10,0	0,5	12,8	0,0	0,4	100,0
05_Valle Cavallina	80,8	3,1	2,5	6,5	0,8	6,1	0,1	0,1	100,0
06_Monte Bronzone - Basso Sebino	79,7	2,1	3,5	9,2	1,0	4,5	0,0	0,0	100,0
07_Alto Sebino	75,7	3,5	4,3	12,8	2,6	0,7	0,0	0,5	100,0
08_Valle Seriana	87,9	1,4	1,9	6,3	1,6	0,8	0,0	0,1	100,0
09_Valle Seriana Superiore e Val di Scalve	90,4	1,4	2,0	5,0	0,7	0,3	0,0	0,2	100,0
10_Valle Brembana	98,0	0,5	0,1	0,9	0,4	0,1	0,0	0,0	100,0
11_Valle Imagna e Villa d'Almè	92,7	1,2	1,5	3,1	0,9	0,5	0,0	0,1	100,0
12_Isola Bergamasca	80,0	1,9	3,9	10,9	1,8	1,5	0,0	0,1	100,0
13_Treviglio	83,0	2,1	3,9	8,0	1,2	1,5	0,0	0,2	100,0
14_Romano di Lombardia	73,2	4,1	7,1	9,0	1,1	5,3	0,0	0,1	100,0

Provincia di Bergamo	82,3	2,0	3,4	7,1	2,3	2,7	0,0	0,2	100,0
Distretto Bergamo	84,2	1,6	2,8	4,7	4,6	2,0	0,0	0,1	100,0
Distretto Bergamo Est	82,7	2,1	3,0	7,2	1,4	3,6	0,0	0,2	100,0
Distretto Bergamo Ovest	81,0	2,3	4,1	8,4	1,8	2,4	0,0	0,2	100,0
Fuori provincia	79,8	2,2	4,8	7,2	3,3	2,5	0,0	0,3	100,0
Totale	82,2	2,1	3,5	7,1	2,3	2,7	0,0	0,2	100,0

Prevalenza dei soggetti afferiti ai Consultori Familiari Pubblici e Privati Accreditati – Valori assoluti e tassi *1.000 residenti - Anno 2020

Ambito di residenza	n. soggetti	Popolazione totale	Prevalenza
01_Bergamo	3.637	154.809	23,5
02_Dalmine	4.663	147.026	31,7
03_Seriate	1.931	77.994	24,8
04_Grumello del Monte	951	50.393	18,9
05_Valle Cavallina	1.637	54.688	29,9
06_Monte Bronzone - Basso Sebino	874	32.122	27,2
07_Alto Sebino	423	30.427	13,9
08_Valle Seriana	2.750	97.661	28,2
09_Valle Seriana Superiore e Val di Scalve	1.177	42.617	27,6
10_Valle Brembana	1.395	41.143	33,9
11_Valle Imagna e Villa d'Almè	1.405	52.847	26,6
12_Isola Bergamasca	2.431	136.573	17,8
13_Treviglio	3.506	112.440	31,2
14_Romano di Lombardia	1.336	85.644	15,6
Provincia di Bergamo	28.116	1.116.384	25,2
Distretto Bergamo	6.437	248.799	25,9
Distretto Bergamo Est	9.743	385.902	25,2
Distretto Bergamo Ovest	11.936	481.683	24,8

Soggetti afferiti ai Consultori Familiari Pubblici e Privati Accreditati per Ambito di ubicazione della struttura – Valori percentuali - Anno 2020

Ambito di residenza	Ambito di collocazione del presidio														Totale
	01_Bergamo	02_Dalmine	03_Seriate	04_Grumello	05_Valle Cavallina	06_Monte Bronzone - Basso Sebino	07_Alto Sebino	08_Valle Seriana	09_Valle Seriana Superiore e Valle di Scalve	10_Valle Brembana	11_Valle Imagna e Villa d'Almè	12_Isola Bergamasca	13_Treviglio	14_Romano di Lombardia	
01_Bergamo	78,1	5,4	3,6	0,3	1,8	0,1	0,5	3,4	0,3	1,6	3,7	0,8	0,5	0,1	100
02_Dalmine	14,6	73,5	1,6	0,1	0,7	0,1	0,3	1,0	0,1	0,7	0,4	1,6	5,0	0,1	100
03_Seriate	31,1	2,8	37,6	1,6	18,1	0,1	2,5	4,4	0,2	0,8	0,0	0,1	0,4	0,2	100
04_Grumello del Monte	13,7	2,1	8,1	43,7	16,7	8,2	3,7	2,0	0,4	0,3	0,2	0,0	0,5	0,4	100
05_Valle Cavallina	4,7	0,8	6,6	2,4	54,1	0,2	28,0	2,4	0,1	0,3	0,1	0,0	0,1	0,1	100
06_Monte Bronzone - Basso Sebino	1,2	0,3	2,2	3,0	2,3	51,0	39,2	0,5	0,0	0,0	0,0	0,0	0,2	0,0	100
07_Alto Sebino	1,1	0,7	2,3	0,2	3,4	0,5	86,2	2,5	2,3	0,0	0,0	0,2	0,2	0,2	100
08_Valle Seriana	9,3	1,0	6,0	0,1	1,1	0,0	0,9	78,8	1,0	0,7	0,2	0,2	0,3	0,1	100
09_Valle Seriana Superiore e Val di Scalve	2,0	0,5	5,7	0,0	0,3	0,0	0,6	56,9	33,5	0,1	0,1	0,2	0,0	0,0	100
10_Valle Brembana	3,8	1,0	0,9	0,1	0,1	0,2	0,3	0,3	0,3	78,2	14,4	0,3	0,1	0,0	100

11_Valle Imagna e Villa d'Almè	17,1	2,9	0,9	0,0	0,6	0,0	0,2	0,6	0,1	12,7	59,5	4,9	0,4	0,1	100
12_Isola Bergamasca	14,5	11,4	1,4	0,0	0,3	0,0	0,2	0,7	0,0	1,3	1,6	65,6	2,9	0,0	100
13_Treviglio	1,4	3,5	0,7	0,0	0,4	0,0	0,1	0,4	0,0	0,1	0,0	0,3	91,5	1,6	100
14_Romano di Lombardia	7,3	2,9	4,6	0,2	1,4	0,0	1,2	1,2	0,0	0,7	0,1	0,5	19,3	60,5	100
Provincia di Bergamo	19,2	14,9	5,6	2,0	5,9	1,9	4,8	11,6	1,7	5,0	4,4	6,4	13,2	3,2	100
Distretto Bergamo	48,8	3,9	2,5	0,2	1,1	0,1	0,4	2,1	0,3	20,3	18,4	1,6	0,4	0,0	100
Distretto Bergamo Est	11,4	1,3	12,1	5,6	15,2	5,4	12,9	30,5	4,5	0,5	0,1	0,1	0,3	0,1	100
Distretto Bergamo Ovest	10,0	32,4	1,6	0,1	0,6	0,0	0,3	0,8	0,0	0,7	0,5	14,3	31,0	7,6	100
Residenti fuori provincia	18,6	9,3	4,1	2,4	2,8	4,9	5,3	3,6	0,8	4,9	1,1	5,4	34,8	2,0	100
Totale	19,2	14,7	5,5	2,1	5,8	2,1	4,8	11,3	1,6	5,0	4,3	6,3	14,0	3,2	100

Soggetti afferiti per tipologia di servizio – Valori assoluti - Anno 2020

Ambito di residenza	Privato Accreditato	Pubblico	Totale
01_Bergamo	1.728	2.007	3.735
02_Dalmine	2.924	1.882	4.806
03_Seriate	996	1.044	2.040
04_Grumello del Monte	427	596	1.023
05_Valle Cavallina	1.059	649	1.708
06_Monte Bronzone - Basso Sebino	501	401	902
07_Alto Sebino	32	393	425
08_Valle Seriana	1.069	1.784	2.853
09_Valle Seriana Superiore e Val di Scalve	487	735	1.222
10_Valle Brembana	1.167	259	1.426
11_Valle Imagna e Villa d'Almè	465	1.008	1.473
12_Isola Bergamasca	1.039	1.480	2.519
13_Treviglio	2.668	951	3.619
14_Romano di Lombardia	298	1.083	1.381
Provincia di Bergamo	14.860	14.272	29.132
Distretto Bergamo	3.360	3.274	6.634
Distretto Bergamo Est	4.571	5.602	10.173
Distretto Bergamo Ovest	6.929	5.396	12.325
Residenti fuori provincia	708	509	1.217
Totale	15.568	14.781	30.349

Prevalenza dei soggetti afferiti ai Consulteri Familiari Pubblici e Privati Accreditati della provincia di Bergamo per tipologia di servizio – Valori assoluti e tassi *1.000 residenti - Anno 2020

Ambito di residenza	Privato Accreditato	Pubblico	Popolazione totale	Prevalenza CF Privati	Prevalenza CF Pubblici
01_Bergamo	1.728	2.007	154.809	11,16	13,0
02_Dalmine	2.924	1.882	147.026	19,89	12,8
03_Seriate	996	1.044	77.994	12,77	13,4
04_Grumello del Monte	427	596	50.393	8,47	11,8
05_Valle Cavallina	1.059	649	54.688	19,36	11,9
06_Monte Bronzone - Basso Sebino	501	401	32.122	15,60	12,5
07_Alto Sebino	32	393	30.427	1,05	12,9
08_Valle Seriana	1.069	1.784	97.661	10,95	18,3
09_Valle Seriana Superiore e Val di Scalve	487	735	42.617	11,43	17,2
10_Valle Brembana	1.167	259	41.143	28,36	6,3
11_Valle Imagna e Villa d'Almè	465	1.008	52.847	8,80	19,1
12_Isola Bergamasca	1.039	1.480	136.573	7,61	10,8

13_Treviglio	2.668	951	112.440	23,73	8,5
14_Romano di Lombardia	298	1.083	85.644	3,48	12,6
Provincia di Bergamo	14.860	14.272	1.116.384	13,31	12,8
Distretto Bergamo	3.360	3.274	248.799	13,50	13,2
Distretto Bergamo Est	4.571	5.602	385.902	11,84	14,5
Distretto Bergamo Ovest	6.929	5.396	481.683	14,38	11,2

Assistenza Domiciliare Integrata - ADI

L'OFFERTA

Enti gestori accreditati per ADI e indice di offerta – dati a 12_2020

Ambito territoriale	N. Enti Gestori	Indice di offerta (n. Enti Gestori*1000 residenti/popolazione target)
01_Bergamo	21	0,14
02_Dalmine	20	0,14
03_Seriate	20	0,26
04_Grumello del Monte	15	0,30
05_Valle Cavallina	14	0,26
06_Monte Bronzone e Basso Sebino	11	0,34
07_Alto Sebino	10	0,33
08_Valle Seriana	16	0,16
09_Valle Seriana Superiore Val di Scalve	10	0,23
10_Valle Brembana	10	0,24
11_Valle Imagna e Villa d'Almè	11	0,21
12_Isola Bergamasca	19	0,14
13_Treviglio	18	0,16
14_Romano di Lombardia	16	0,19
Provincia di Bergamo	41	0,037
Distretto Bergamo	25	0,10
Distretto Bergamo Est	28	0,07
Distretto Bergamo Ovest	28	0,06

LA DOMANDA

Soggetti assistiti suddivisi per genere – Valori assoluti - Anno 2020

Ambito di residenza	Femmine	Maschi	Totale
01_Bergamo	1.503	957	2.460
02_Dalmine	1.005	668	1.673
03_Seriate	520	377	897
04_Grumello del Monte	428	278	706
05_Valle Cavallina	413	314	727
06_Monte Bronzone - Basso Sebino	254	173	427
07_Alto Sebino	279	195	474
08_Valle Seriana	911	690	1.601
09_Valle Seriana Superiore e Val di Scalve	503	372	875
10_Valle Brembana	396	252	648
11_Valle Imagna e Villa d'Almè	548	348	896

12_Isola Bergamasca	1.175	720	1.895
13_Treviglio	844	575	1.419
14_Romano di Lombardia	599	395	994
Provincia di Bergamo	9.378	6.314	15.692
Distretto Bergamo	2.447	1.557	4.004
Distretto Bergamo Est	3.308	2.399	5.707
Distretto Bergamo Ovest	3.623	2.358	5.981
Fuori Provincia	98	76	174
Totale	9.476	6.390	15.866

Soggetti assistiti suddivisi per fasce d'età – Valori assoluti - Anno 2020

Ambito di residenza	< 18	18 - 29	30 - 39	40 - 49	50 - 59	60 - 69	70 - 79	80 - 89	90 - 99	≥ 100	Totale
01_Bergamo	0,7	1,1	0,8	0,8	1,5	3,6	5,9	16,6	42,7	26,3	100,0
02_Dalmine	1,4	0,7	1,1	1,3	2,1	4,8	7,6	20,4	40,5	20,1	100,0
03_Seriate	1,8	0,4	1,1	0,9	2,3	3,9	8,0	20,7	40,6	20,2	100,0
04_Grumello del Monte	1,4	1,0	1,0	1,4	1,4	5,1	9,8	21,2	36,4	21,2	100,0
05_Valle Cavallina	1,0	0,7	0,4	1,2	2,5	5,2	8,0	20,9	37,8	22,3	100,0
06_Monte Bronzone - Basso Sebino	2,3	0,5	0,9	1,4	0,9	3,0	8,9	21,1	39,3	21,5	100,0
07_Alto Sebino	0,4	0,4	1,3	1,9	3,0	5,3	6,1	19,8	38,2	23,6	100,0
08_Valle Seriana	0,7	0,7	0,7	1,4	2,6	5,1	9,5	18,8	40,9	19,7	100,0
09_Valle Seriana Superiore e Val di Scalve	1,3	0,6	1,3	1,7	1,6	6,3	8,9	18,7	38,3	21,4	100,0
10_Valle Brembana	0,9	0,8	0,3	0,8	1,5	2,6	6,9	18,8	42,4	24,8	100,0
11_Valle Imagna e Villa d'Almè	0,8	0,7	0,6	1,5	0,9	4,5	5,7	18,0	41,6	25,9	100,0
12_Isola Bergamasca	1,2	0,5	1,0	0,7	2,2	3,9	8,0	19,3	43,2	20,1	100,0
13_Treviglio	1,2	0,6	1,1	1,3	1,7	3,7	8,0	18,5	43,4	20,6	100,0
14_Romano di Lombardia	1,8	0,7	0,3	0,6	2,0	3,9	8,6	19,7	42,2	20,2	100,0
Provincia di Bergamo	1,1	0,7	0,9	1,1	1,9	4,3	7,7	19,1	41,2	22,0	100,0
Distretto Bergamo	0,8	0,9	0,7	0,9	1,3	3,6	6,0	17,3	42,4	25,9	100,0
Distretto Bergamo Est	1,2	0,6	0,9	1,4	2,1	5,0	8,7	19,9	39,2	21,0	100,0
Distretto Bergamo Ovest	1,4	0,6	1,0	1,0	2,0	4,1	8,0	19,5	42,3	20,2	100,0
Fuori Provincia	1,7	1,7	4,0	2,3	5,2	5,2	6,3	20,7	29,9	23,0	100,0
Totale	1,2	0,7	0,9	1,1	1,9	4,3	7,7	19,1	41,1	22,0	100,0

Soggetti assistiti ≥ 65 anni suddivisi per genere – Valori assoluti - Anno 2020

Ambito di residenza	Femmine	Maschi	Totale
01_Bergamo	1.392	821	2.213
02_Dalmine	905	536	1.441
03_Seriate	469	301	770
04_Grumello del Monte	383	217	600
05_Valle Cavallina	358	262	620
06_Monte Bronzone - Basso Sebino	232	147	379
07_Alto Sebino	242	165	407
08_Valle Seriana	807	566	1.373
09_Valle Seriana Superiore e Val di Scalve	433	304	737
10_Valle Brembana	367	217	584
11_Valle Imagna e Villa d'Almè	509	286	795

12_Isola Bergamasca	1.066	598	1.664
13_Treviglio	769	473	1.242
14_Romano di Lombardia	546	329	875
Provincia di Bergamo	8.478	5.222	13.700
Distretto Bergamo	2.268	1.324	3.592
Distretto Bergamo Est	2.924	1.962	4.886
Distretto Bergamo Ovest	3.286	1.936	5.222
Fuori Provincia	88	50	138
Totale	8.566	5.272	13.838

Soggetti assistiti ≥ 75 anni suddivisi per genere – Valori assoluti - Anno 2020

Ambito di residenza	Femmine	Maschi	Totale
01_Bergamo	1.265	703	1.968
02_Dalmine	801	430	1.231
03_Seriate	417	230	647
04_Grumello del Monte	340	167	507
05_Valle Cavallina	325	211	536
06_Monte Bronzone - Basso Sebino	208	107	315
07_Alto Sebino	213	138	351
08_Valle Seriana	709	450	1.159
09_Valle Seriana Superiore e Val di Scalve	373	243	616
10_Valle Brembana	332	175	507
11_Valle Imagna e Villa d'Almè	456	241	697
12_Isola Bergamasca	967	465	1.432
13_Treviglio	698	378	1.076
14_Romano di Lombardia	474	249	723
Provincia di Bergamo	7.578	4.187	11.765
Distretto Bergamo	2.053	1.119	3.172
Distretto Bergamo Est	2.585	1.546	4.131
Distretto Bergamo Ovest	2.940	1.522	4.462
Fuori Provincia	77	38	115
Totale	7.655	4.225	11.880

Prevalenza soggetti assistiti – Valori assoluti e tassi di prevalenza*1.000 residenti - Anno 2020

Ambito di residenza	n. soggetti	Popolazione residente	Prevalenza
01_Bergamo	2.460	154.809	15,9
02_Dalmine	1.673	147.026	11,4
03_Seriate	897	77.994	11,5
04_Grumello del Monte	706	50.393	14,0
05_Valle Cavallina	727	54.688	13,3
06_Monte Bronzone - Basso Sebino	427	32.122	13,3
07_Alto Sebino	474	30.427	15,6
08_Valle Seriana	1.601	97.661	16,4
09_Valle Seriana Superiore e Val di Scalve	875	42.617	20,5
10_Valle Brembana	648	41.143	15,7
11_Valle Imagna e Villa d'Almè	896	52.847	17,0

12_Isola Bergamasca	1.895	136.573	13,9
13_Treviglio	1.419	112.440	12,6
14_Romano di Lombardia	994	85.644	11,6
Provincia di Bergamo	15.692	1.116.384	14,1
Distretto Bergamo	4.004	248.799	16,1
Distretto Bergamo Est	5.707	385.902	14,8
Distretto Bergamo Ovest	5.981	481.683	12,4

Prevalenza soggetti assistiti ≥ 65 anni – Valori assoluti e tassi di prevalenza *1.000 residenti - Anno 2020

Ambito di residenza	n. soggetti ≥ 65 anni	Popolazione ≥ 65 anni	Prevalenza
01_Bergamo	2.213	37.654	58,8
02_Dalmine	1.441	28.934	49,8
03_Seriate	770	14.937	51,5
04_Grumello del Monte	600	9.348	64,2
05_Valle Cavallina	620	10.286	60,3
06_Monte Bronzone - Basso Sebino	379	6.455	58,7
07_Alto Sebino	407	7.626	53,4
08_Valle Seriana	1.373	23.520	58,4
09_Valle Seriana Superiore e Val di Scalve	737	10.584	69,6
10_Valle Brembana	584	10.821	54,0
11_Valle Imagna e Villa d'Almè	795	11.338	70,1
12_Isola Bergamasca	1.664	27.122	61,4
13_Treviglio	1.242	23.438	53,0
14_Romano di Lombardia	875	16.438	53,2
Provincia di Bergamo	13.700	238.501	57,4
Distretto Bergamo	3.592	59.813	60,1
Distretto Bergamo Est	4.886	82.756	59,0
Distretto Bergamo Ovest	5.222	95.932	54,4

Soggetti assistiti ≥ 75 anni – Valori assoluti e tassi di prevalenza *1.000 residenti - Anno 2020

Ambito di residenza	n. soggetti ≥ 75 anni	Popolazione ≥ 75 anni	Prevalenza
01_Bergamo	1.968	20.403	96,5
02_Dalmine	1.231	13.787	89,3
03_Seriate	647	6.961	92,9
04_Grumello del Monte	507	4.367	116,1
05_Valle Cavallina	536	4.949	108,3
06_Monte Bronzone - Basso Sebino	315	3.071	102,6
07_Alto Sebino	351	3.918	89,6
08_Valle Seriana	1.159	11.806	98,2
09_Valle Seriana Superiore e Val di Scalve	616	5.164	119,3
10_Valle Brembana	507	5.348	94,8
11_Valle Imagna e Villa d'Almè	697	5.470	127,4

12_Isola Bergamasca	1.432	12.980	110,3
13_Treviglio	1.076	11.460	93,9
14_Romano di Lombardia	723	7.635	94,7
Provincia di Bergamo	11.765	117.319	100,3
Distretto Bergamo	3.172	31.221	101,6
Distretto Bergamo Est	4.131	40.236	102,7
Distretto Bergamo Ovest	4.462	45.862	97,3

Soggetti afferiti suddivisi per profilo prestazionale – Valori percentuali - Anno 2020

Ambito di residenza	Prelievi continuativo	Prelievi occasionale	Prestazionale continuativa	Prestazionale occasionale	Profilo 1	Profilo 2	Profilo 3	Profilo 4	Totale
01_Bergamo	9,0	15,5	5,9	34,3	27,6	3,0	3,0	1,8	100,0
02_Dalmine	8,3	16,4	7,3	39,4	23,9	2,0	1,4	1,4	100,0
03_Seriate	9,9	15,0	5,9	38,9	24,0	2,1	3,0	1,3	100,0
04_Grumello del Monte	4,4	13,0	5,3	48,9	21,1	3,8	2,1	1,4	100,0
05_Valle Cavallina	3,6	9,9	2,4	53,2	27,2	1,9	1,2	0,7	100,0
06_Monte Bronzone – Basso Sebino	1,4	19,1	6,8	30,6	35,3	2,7	2,0	2,0	100,0
07_Alto Sebino	6,6	19,7	6,8	36,6	24,4	2,5	1,7	1,7	100,0
08_Valle Seriana	16,0	17,1	7,9	30,1	23,5	3,2	0,9	1,3	100,0
09_Valle Seriana Superiore e Val di Scalve	4,7	20,8	4,2	36,8	26,2	3,3	1,9	2,1	100,0
10_Valle Brembana	10,1	16,8	9,0	40,7	18,5	3,0	0,8	1,1	100,0
11_Valle Imagna e Villa d'Almè	8,8	24,8	11,9	36,6	11,3	3,4	1,4	1,7	100,0
12_Isola Bergamasca	9,6	19,5	7,2	39,8	19,3	1,7	1,1	2,0	100,0
13_Treviglio	6,9	17,0	9,1	39,0	24,0	1,9	1,3	0,8	100,0
14_Romano di Lombardia	6,7	16,8	7,0	36,9	26,3	2,1	2,5	1,8	100,0
Provincia di Bergamo	8,4	17,0	6,9	38,1	23,8	2,6	1,8	1,5	100,0
Distretto Bergamo	9,1	17,6	7,6	35,8	22,8	3,1	2,3	1,7	100,0
Distretto Bergamo Est	8,2	16,0	5,8	38,8	25,2	2,8	1,7	1,4	100,0
Distretto Bergamo Ovest	8,1	17,5	7,6	39,0	22,9	1,9	1,5	1,5	100,0
Fuori Provincia	6,7	22,7	8,2	32,6	24,4	2,8	1,1	1,5	100,0
Totale	8,4	17,0	6,9	38,0	23,8	2,6	1,8	1,5	100,0

Soggetti afferiti suddivisi per profilo prestazionale AMBITO COVID – Valori assoluti - Anno 2020

Ambito di residenza	Prelievo indagine sierologica	Prestazione tampone	Prestazione tampone di controllo	Prestazione tampone diagnostico	Prestazione tampone nucleo abitativo	Profilo ADI covid	Totale
01_Bergamo	104	14	1	115		27	261
02_Dalmine	103	7	28	106		40	284
03_Seriate	34	2	2	31		42	111
04_Grumello del Monte	21	2	1	18		84	126
05_Valle Cavallina	33	8	1	33		19	94

06_Monte Bronzone - Basso Sebino	3	2		1		3	9
07_Alto Sebino	28	1	3	28		46	106
08_Valle Seriana	101	11	8	125		38	283
09_Valle Seriana Superiore e Val di Scalve	27	10		19		13	69
10_Valle Brembana	13	5	4	10		16	48
11_Valle Imagna e Villa d'Almè	50	18	8	46		20	142
12_Isola Bergamasca	171	46	13	154	1	61	446
13_Treviglio	23	5	4	43		15	90
14_Romano di Lombardia	39	8	1	36	1	17	102
Provincia di Bergamo	750	139	74	765	2	441	2.171
Distretto Bergamo	167	37	13	171	0	63	451
Distretto Bergamo Est	247	36	15	255	0	245	798
Distretto Bergamo Ovest	336	66	46	339	2	133	922
Fuori Provincia	22	3	2	24		2	53
Totale	772	142	76	789	2	443	2.224

Soggetti afferiti suddivisi per profilo prestazionale AMBITO COVID- Valori percentuali - Anno 2020

Ambito di residenza	Prelievo indagine sierologica	Prestazione tampone	Prestazione tampone di controllo	Prestazione tampone diagnostico	Prestazione tampone nucleo abitativo	Profilo ADI covid	totale
01_Bergamo	39,8	5,4	0,4	44,1	0,0	10,3	100,0
02_Dalmine	36,3	2,5	9,9	37,3	0,0	14,1	100,0
03_Seriate	30,6	1,8	1,8	27,9	0,0	37,8	100,0
04_Grumello del Monte	16,7	1,6	0,8	14,3	0,0	66,7	100,0
05_Valle Cavallina	35,1	8,5	1,1	35,1	0,0	20,2	100,0
06_Monte Bronzone – Basso Sebino	33,3	22,2	0,0	11,1	0,0	33,3	100,0
07_Alto Sebino	26,4	0,9	2,8	26,4	0,0	43,4	100,0
08_Valle Seriana	35,7	3,9	2,8	44,2	0,0	13,4	100,0
09_Valle Seriana Superiore e Val di Scalve	39,1	14,5	0,0	27,5	0,0	18,8	100,0
10_Valle Brembana	27,1	10,4	8,3	20,8	0,0	33,3	100,0
11_Valle Imagna e Villa d'Almè	35,2	12,7	5,6	32,4	0,0	14,1	100,0
12_Isola Bergamasca	38,3	10,3	2,9	34,5	0,2	13,7	100,0
13_Treviglio	25,6	5,6	4,4	47,8	0,0	16,7	100,0
14_Romano di Lombardia	38,2	7,8	1,0	35,3	1,0	16,7	100,0
Provincia di Bergamo	34,5	6,4	3,4	35,2	0,1	20,3	100,0
Distretto Bergamo	37,0	8,2	2,9	37,9	0,0	14,0	100,0
Distretto Bergamo Est	31,0	4,5	1,9	32,0	0,0	30,7	100,0
Distretto Bergamo Ovest	36,4	7,2	5,0	36,8	0,2	14,4	100,0
Fuori Provincia	41,5	5,7	3,8	45,3	0,0	3,8	100,0
Totale	34,7	6,4	3,4	35,5	0,1	19,9	100,0

RETE PER LE CURE PALLIATIVE

Unità Cure Palliative Domiciliari - UCPDom

L'OFFERTA

Enti gestori accreditati per UCPDom e indice di offerta – dati a 12_2020

Ambito territoriale	N. Enti Gestori	Indice di offerta (n. Enti*1000 residenti/popolazione target)
01_Bergamo	22	0,14
02_Dalmine	23	0,16
03_Seriate	22	0,28
04_Grumello del Monte	22	0,44
05_Valle Cavallina	22	0,40
06_Monte Bronzone e Basso Sebino	22	0,68
07_Alto Sebino	22	0,72
08_Valle Seriana	22	0,23
09_Valle Seriana Superiore Val di Scalve	22	0,52
10_Valle Brembana	22	0,53
11_Valle Imagna e Villa d'Almè	22	0,42
12_Isola Bergamasca	23	0,17
13_Treviglio	23	0,20
14_Romano di Lombardia	23	0,27
Provincia di Bergamo	30	0,027
Distretto Bergamo	22	0,09
Distretto Bergamo Est	22	0,06
Distretto Bergamo Ovest	23	0,05

LA DOMANDA

Soggetti assistiti suddivisi per genere – Valori assoluti - Anno 2020

Ambito di residenza	Femmine	Maschi	Totale
01_Bergamo	185	195	380
02_Dalmine	171	166	337

03_Seriate	77	101	178
04_Grumello del Monte	46	62	108
05_Valle Cavallina	40	57	97
06_Monte Bronzone - Basso Sebino	22	26	48
07_Alto Sebino	30	33	63
08_Valle Seriana	100	102	202
09_Valle Seriana Superiore e Val di Scalve	34	37	71
10_Valle Brembana	42	45	87
11_Valle Imagna e Villa d'Almè	43	63	106
12_Isola Bergamasca	165	158	323
13_Treviglio	113	116	229
14_Romano di Lombardia	71	72	143
Provincia di Bergamo	1.139	1.233	2.372
Distretto Bergamo	270	303	573
Distretto Bergamo Est	349	418	767
Distretto Bergamo Ovest	520	512	1.032
Fuori Provincia	3	6	9
Totale	1.142	1.239	2.381

Soggetti assistiti ≥ 65 anni suddivisi per genere – Valori assoluti - Anno 2020

Ambito di residenza	Femmine	Maschi	Totale
01_Bergamo	163	179	342
02_Dalmine	144	143	287
03_Seriate	62	81	143
04_Grumello del Monte	40	49	89
05_Valle Cavallina	31	49	80
06_Monte Bronzone - Basso Sebino	21	23	44
07_Alto Sebino	21	33	54
08_Valle Seriana	83	79	162
09_Valle Seriana Superiore e Val di Scalve	27	32	59
10_Valle Brembana	34	40	74
11_Valle Imagna e Villa d'Almè	32	53	85
12_Isola Bergamasca	139	138	277
13_Treviglio	92	104	196
14_Romano di Lombardia	60	62	122
Provincia di Bergamo	949	1.065	2.014
Distretto Bergamo	229	272	501
Distretto Bergamo Est	285	346	631
Distretto Bergamo Ovest	435	447	882
Fuori Provincia	3	4	7
Totale	952	1.069	2.021

Soggetti assistiti ≥ 75 anni suddivisi per genere – Valori assoluti - Anno 2020

Ambito di residenza	Femmine	Maschi	Totale
01_Bergamo	142	132	274
02_Dalmine	112	107	219
03_Seriate	50	52	102
04_Grumello del Monte	34	38	72
05_Valle Cavallina	20	25	45
06_Monte Bronzone - Basso Sebino	10	18	28
07_Alto Sebino	18	26	44

08_Valle Seriana	61	47	108
09_Valle Seriana Superiore e Val di Scalve	23	23	46
10_Valle Brembana	28	29	57
11_Valle Imagna e Villa d'Almè	28	38	66
12_Isola Bergamasca	112	101	213
13_Treviglio	71	80	151
14_Romano di Lombardia	49	40	89
Provincia di Bergamo	758	756	1.514
Distretto Bergamo	198	199	397
Distretto Bergamo Est	216	229	445
Distretto Bergamo Ovest	344	328	672
Fuori Provincia	2	2	4
Totale	760	758	1.518

Prevalenza soggetti assistiti – Valori assoluti e tassi *1.000 residenti - Anno 2020

Ambito di residenza	Totale soggetti	Popolazione residente	Prevalenza
01_Bergamo	380	154.809	2,5
02_Dalmine	337	147.026	2,3
03_Seriate	178	77.994	2,3
04_Grumello del Monte	108	50.393	2,1
05_Valle Cavallina	97	54.688	1,8
06_Monte Bronzone - Basso Sebino	48	32.122	1,5
07_Alto Sebino	63	30.427	2,1
08_Valle Seriana	202	97.661	2,1
09_Valle Seriana Superiore e Val di Scalve	71	42.617	1,7
10_Valle Brembana	87	41.143	2,1
11_Valle Imagna e Villa d'Almè	106	52.847	2,0
12_Isola Bergamasca	323	136.573	2,4
13_Treviglio	229	112.440	2,0
14_Romano di Lombardia	143	85.644	1,7
Provincia di Bergamo	2.372	1.116.384	2,1
Distretto Bergamo	573	248.799	2,3
Distretto Bergamo Est	767	385.902	2,0
Distretto Bergamo Ovest	1.032	481.683	2,1

Prevalenza soggetti assistiti ≥ 65 anni – Valori assoluti e tassi *1.000 residenti - Anno 2020

Ambito di residenza	Soggetti assistiti ≥65 anni	Popolazione residente ≥65 anni	Prevalenza
01_Bergamo	342	37.654	9,1
02_Dalmine	287	28.934	9,9
03_Seriate	143	14.937	9,6
04_Grumello del Monte	89	9.348	9,5
05_Valle Cavallina	80	10.286	7,8
06_Monte Bronzone - Basso Sebino	44	6.455	6,8

07_Alto Sebino	54	7.626	7,1
08_Valle Seriana	162	23.520	6,9
09_Valle Seriana Superiore e Val di Scalve	59	10.584	5,6
10_Valle Brembana	74	10.821	6,8
11_Valle Imagna e Villa d'Almè	85	11.338	7,5
12_Isola Bergamasca	277	27.122	10,2
13_Treviglio	196	23.438	8,4
14_Romano di Lombardia	122	16.438	7,4
Provincia di Bergamo	2.014	238.501	8,4
Distretto Bergamo	501	59.813	8,4
Distretto Bergamo Est	631	82.756	7,6
Distretto Bergamo Ovest	882	95.932	9,2

Prevalenza soggetti assistiti ≥ 75 anni – Valori assoluti e tassi *1.000 residenti - Anno 2020

Ambito di residenza	Soggetti assistiti ≥75 anni	Popolazione residente ≥75 anni	Prevalenza
01_Bergamo	274	20.403	13,4
02_Dalmine	219	13.787	15,9
03_Seriate	102	6.961	14,7
04_Grumello del Monte	72	4.367	16,5
05_Valle Cavallina	45	4.949	9,1
06_Monte Bronzone - Basso Sebino	28	3.071	9,1
07_Alto Sebino	44	3.918	11,2
08_Valle Seriana	108	11.806	9,1
09_Valle Seriana Superiore e Val di Scalve	46	5.164	8,9
10_Valle Brembana	57	5.348	10,7
11_Valle Imagna e Villa d'Almè	66	5.470	12,1
12_Isola Bergamasca	213	12.980	16,4
13_Treviglio	151	11.460	13,2
14_Romano di Lombardia	89	7.635	11,7
Provincia di Bergamo	1.514	117.319	12,9
Distretto Bergamo	397	31.221	12,7
Distretto Bergamo Est	445	40.236	11,1
Distretto Bergamo Ovest	672	45.862	14,7

Soggetti assistiti per profilo – Valori percentuali - Anno 2020

Ambito di residenza	Livello di assistenza domiciliare		Totale
	Base	Specialistica	
01_Bergamo	56,2	43,8	100,0
02_Dalmine	48,7	51,3	100,0
03_Seriate	46,6	53,4	100,0
04_Grumello del Monte	50,8	49,2	100,0

05_Valle Cavallina	51,8	48,2	100,0
06_Monte Bronzone - Basso Sebino	58,2	41,8	100,0
07_Alto Sebino	67,9	32,1	100,0
08_Valle Seriana	60,2	39,8	100,0
09_Valle Seriana Superiore e Val di Scalve	48,2	51,8	100,0
10_Valle Brembana	58,6	41,4	100,0
11_Valle Imagna e Villa d'Almè	44,8	55,2	100,0
12_Isola Bergamasca	53,8	46,2	100,0
13_Treviglio	67,9	32,1	100,0
14_Romano di Lombardia	67,5	32,5	100,0
Provincia di Bergamo	55,3	44,7	100,0
Distretto Bergamo	54,3	45,7	100,0
Distretto Bergamo Est	54,1	45,9	100,0
Distretto Bergamo Ovest	56,9	43,1	100,0
Fuori Provincia	50,0	50,0	100,0
Totale	55,3	44,7	100,0

HOSPICE

I dati che seguono, riferiti all'offerta territoriale di posti in hospice alla domanda di ricovero in hospice (n. soggetti), tiene conto sia dell'offerta riferita ai 5 hospice da tempo accreditati nell'area sociosanitaria sia dei 2 (ex hospice sanitari) afferenti alle Unità d'Offerta codificate come UOCP.

L'OFFERTA

Hospice, posti abilitati, accreditati, a contratto e indici di copertura e offerta –Valori assoluti e percentuali – dati a 12_2020

Ambito territoriale	Udo abilitate	n. posti abilitati	n. UdO accreditate	n. posti accreditati	n. UdO a contratto	n. posti a contratto	Differenza a posti accreditati e posti a contratto	Indice copertura - posti a contratto/posti accreditati	Indice di offerta (n. posti a contratto*1000 residenti/popolazione target)	Indice di offerta (n. UdO accreditato*1000 residenti/popolazione target)
01_Bergamo	2	24	2	24	2	24	0	1,00	0,16	0,01
02_Dalmine	0	0	0	0	0	0	0	0,00	0,00	0,00
03_Seriate	0	0	0	0	0	0	0	0,00	0,00	0,00
04_Grumello del Monte	0	0	0	0	0	0	0	0,00	0,00	0,00
05_Valle Cavallina	1	13	1	13	1	13	0	1,00	0,24	0,02
06_Monte Bronzone e Basso Sebino	0	0	0	0	0	0	0	0,00	0,00	0,00
07_Alto Sebino	0	0	0	0	0	0	0	0,00	0,00	0,00
08_Valle Seriana	1	12	1	12	1	12	0	1,00	0,12	0,01
09_Valle Seriana Superiore Val di Scalve	0	0	0	0	0	0	0	0,00	0,00	0,00
10_Valle	1	9	1	9	1	9	0	1,00	0,22	0,02

Brembana										
11_Valle Imagna e Villa d'Almè	0	0	0	0	0	0	0	0,00	0,00	0,00
12_Isola Bergamasca	1	8	1	8	1	8	0	1,00	0,06	0,01
13_Treviglio	1	8	1	8	1	8	0	1,00	0,07	0,01
14_Romano di Lombardia	0	0	0	0	0	0	0	0,00	0,00	0,00
Provincia di Bergamo	7	74	7	74	7	74	0	1,00	0,07	0,006
Distretto Bergamo	3	33	3	33	3	33	0	1,00	0,13	0,01
Distretto Bergamo Est	2	25	2	25	2	25	0	1,00	0,06	0,01
Distretto Bergamo Ovest	2	16	2	16	2	16	0	1,00	0,03	0,00

LA DOMANDA

Soggetti assistiti in Hospice suddivisi per genere – Valori assoluti - Anno 2020

Ambito di residenza	Femmine	Maschi	Totale
01_Bergamo	101	75	176
02_Dalmine	65	64	129
03_Seriate	22	33	55
04_Grumello del Monte	19	12	31
05_Valle Cavallina	21	15	36
06_Monte Bronzone - Basso Sebino	12	6	18
07_Alto Sebino		5	5
08_Valle Seriana	62	84	146
09_Valle Seriana Superiore e Val di Scalve	17	13	30
10_Valle Brembana	42	26	68
11_Valle Imagna e Villa d'Almè	25	15	40
12_Isola Bergamasca	54	53	107
13_Treviglio	56	63	119
14_Romano di Lombardia	30	40	70
Provincia di Bergamo	526	504	1.030
Distretto Bergamo	168	116	284
Distretto Bergamo Est	153	168	321
Distretto Bergamo Ovest	205	220	425
Fuori Provincia	75	55	130
Totale	601	559	1.160

Soggetti assistiti in Hospice per fasce di età – Valori assoluti – - Anno 2020

Ambito di residenza	<35	35 - 44	45 - 54	55 - 64	65 - 74	75 - 84	≥85	Totale
01_Bergamo	1		5	13	24	69	64	176
02_Dalmine	1	1	9	12	26	39	41	129
03_Seriate		1	2	3	11	22	16	55
04_Grumello del Monte		1	2	1	2	13	12	31
05_Valle Cavallina			3	5	10	10	8	36
06_Monte Bronzone - Basso Sebino				3	1	5	9	18
07_Alto Sebino				1	1	1	2	5
08_Valle Seriana	1	1	8	15	20	54	47	146
09_Valle Seriana Superiore e Val di Scalve			1	5	8	8	8	30
10_Valle Brembana			2	8	11	20	27	68
11_Valle Imagna e Villa d'Almè		1	2	2	9	9	17	40
12_Isola Bergamasca	1		4	9	28	39	26	107
13_Treviglio	1		10	13	23	38	34	119
14_Romano di Lombardia	1	1	3	14	12	22	17	70
Provincia di Bergamo	6	6	51	104	186	349	328	1.030
Distretto Bergamo	1	1	9	23	44	98	108	284
Distretto Bergamo Est	1	3	16	33	53	113	102	321
Distretto Bergamo Ovest	4	2	26	48	89	138	118	425
Fuori Provincia		1	7	13	18	49	42	130
Totale	6	7	58	117	204	398	370	1.160

Soggetti assistiti in Hospice per fasce di età – Valori percentuali - Anno 2020

Ambito di residenza	<35	35 - 44	45 - 54	55 - 64	65 - 74	75 - 84	≥85	Totale
01_Bergamo	0,6	0,0	2,8	7,4	13,6	39,2	36,4	100,0
02_Dalmine	0,8	0,8	7,0	9,3	20,2	30,2	31,8	100,0
03_Seriate	0,0	1,8	3,6	5,5	20,0	40,0	29,1	100,0
04_Grumello del Monte	0,0	3,2	6,5	3,2	6,5	41,9	38,7	100,0
05_Valle Cavallina	0,0	0,0	8,3	13,9	27,8	27,8	22,2	100,0
06_Monte Bronzone - Basso Sebino	0,0	0,0	0,0	16,7	5,6	27,8	50,0	100,0
07_Alto Sebino	0,0	0,0	0,0	20,0	20,0	20,0	40,0	100,0
08_Valle Seriana	0,7	0,7	5,5	10,3	13,7	37,0	32,2	100,0
09_Valle Seriana Superiore e Val di Scalve	0,0	0,0	3,3	16,7	26,7	26,7	26,7	100,0
10_Valle Brembana	0,0	0,0	2,9	11,8	16,2	29,4	39,7	100,0
11_Valle Imagna e Villa d'Almè	0,0	2,5	5,0	5,0	22,5	22,5	42,5	100,0
12_Isola Bergamasca	0,9	0,0	3,7	8,4	26,2	36,4	24,3	100,0
13_Treviglio	0,8	0,0	8,4	10,9	19,3	31,9	28,6	100,0
14_Romano di Lombardia	1,4	1,4	4,3	20,0	17,1	31,4	24,3	100,0
Provincia di Bergamo	0,6	0,6	5,0	10,1	18,1	33,9	31,8	100,0
Distretto Bergamo	0,4	0,4	3,2	8,1	15,5	34,5	38,0	100,0
Distretto Bergamo Est	0,3	0,9	5,0	10,3	16,5	35,2	31,8	100,0
Distretto Bergamo Ovest	0,9	0,5	6,1	11,3	20,9	32,5	27,8	100,0
Fuori Provincia	0,0	0,8	5,4	10,0	13,8	37,7	32,3	100,0
Totale	0,5	0,6	5,0	10,1	17,6	34,3	31,9	100,0

Prevalenza soggetti assistiti in Hospice – Valori assoluti e tassi *1.000 residenti - Anno 2020

Ambito di residenza	n. soggetti assistiti	Popolazione maggiorenne	Prevalenza
01_Bergamo	176	131.057	1,3
02_Dalmine	129	120.609	1,1
03_Seriate	55	63.813	0,9
04_Grumello del Monte	31	40.662	0,8
05_Valle Cavallina	36	44.454	0,8
06_Monte Bronzone - Basso Sebino	18	26.438	0,7
07_Alto Sebino	5	25.476	0,2
08_Valle Seriana	146	81.989	1,8
09_Valle Seriana Superiore e Val di Scalve	30	36.092	0,8
10_Valle Brembana	68	35.224	1,9
11_Valle Imagna e Villa d'Almè	40	43.703	0,9
12_Isola Bergamasca	107	112.106	1,0
13_Treviglio	119	92.426	1,3
14_Romano di Lombardia	70	69.661	1,0
Provincia di Bergamo	1.030	923.710	1,1
Distretto Bergamo	284	209.984	1,4
Distretto Bergamo Est	321	318.924	1,0
Distretto Bergamo Ovest	425	394.802	1,1

Soggetti assistiti in Hospice per Ambito di ubicazione della struttura – Valori assoluti - Anno 2020

Ambito di residenza	Ambito di ubicazione Udo						Totale
	01_Bergamo	05_Valle Cavallina	08_Valle Seriana	10_Valle Brembana	12_Isola Bergamasca	13_Treviglio	
01_Bergamo	141	2	14	8	7	4	176
02_Dalmine	48	11	3	9	45	15	131
03_Seriate	27	15	7	4	2		55
04_Grumello del Monte	6	24	1				31
05_Valle Cavallina	6	27	3				36
06_Monte Bronzone - Basso Sebino	5	13					18
07_Alto Sebino	2	1	2				5
08_Valle Seriana	24	8	109	4	1		146
09_Valle Seriana Superiore e Val di Scalve	5		25				30
10_Valle Brembana	3	1	1	62	1		68
11_Valle Imagna e Villa d'Almè	13		3	16	8		40
12_Isola Bergamasca	35	1	2	4	56	10	108
13_Treviglio	8	2		1	12	97	120
14_Romano di Lombardia	1	10		1	6	52	70
Provincia di Bergamo	324	115	170	109	138	178	1.034
Distretto Bergamo	157	3	18	86	16	4	284
Distretto Bergamo Est	75	88	147	8	3	0	321
Distretto Bergamo Ovest	92	24	5	15	119	174	429
Fuori Provincia	21	28	3	4	52	22	130

Totale	345	143	173	113	190	200	1.164
---------------	------------	------------	------------	------------	------------	------------	--------------

GENITORI SEPARATI O DIVORZIATI, IN PARTICOLARE CON FIGLI MINORI: CONTRIBUTO PER L'ABBATTIMENTO DEL CANONE DI LOCAZIONE – DGR n. 7545/2017 in attuazione legge regionale n.18/2014

LA DOMANDA

Soggetti che hanno ricevuto un contributo suddivisi per genere – Valori assoluti - Anno 2020

Ambito di residenza	Femmine	Maschi	Totale
01_Bergamo	30	9	39
02_Dalmine	27	15	42
03_Seriate	9	3	12
04_Grumello	6		6
05_Valle Cavallina	5	1	6
06_Monte Bronzone - Basso Sebino	1	2	3
07_Alto Sebino	1	2	3
08_Valle Seriana	11	5	16
09_Valle Seriana Superiore e Val di Scalve	6	4	10
10_Valle Brembana	8	4	12
11_Valle Imagna e Villa d'Almè	10	4	14
12_Isola Bergamasca	24	7	31
13_Treviglio	17	9	26
14_Romano di Lombardia	7	7	14
Provincia di Bergamo	162	72	234
Distretto Bergamo	48	17	65
Distretto Bergamo Est	39	17	56
Distretto Bergamo Ovest	75	38	113

AZIONI PER LA QUALITA' DELLA VITA E L'INCLUSIONE SOCIALE DELLE PERSONE SOTTOPOSTE A TERAPIA ONCOLOGICA CHEMIOTERAPICA – DGR n. 6614/2017 - n. 1829/2019

LA DOMANDA

Soggetti che hanno ricevuto un contributo suddivisi per genere – Valori assoluti - Anno 2020

Ambito di residenza	Femmine	Maschi	Totale
01_Bergamo	39		39
02_Dalmine	21		21
03_Seriate	18	1	19
04_Grumello del Monte	9		9
05_Valle Cavallina	9		9
06_Monte Bronzone - Basso Sebino	9		9
07_Alto Sebino	4		4
08_Valle Seriana	10		10
09_Valle Seriana Superiore e Val di Scalve	6	1	7
10_Valle Brembana	6		6
11_Valle Imagna e Villa D'Almè	9		9
12_Isola Bergamasca	20		20
13_Treviglio	19		19
14_Romano di Lombardia	16		16
Provincia di Bergamo	195	2	197
Distretto Bergamo	54	0	54
Distretto Bergamo Est	65	2	67

Distretto Bergamo Ovest	76	0	76
-------------------------	----	---	----

SERVIZI DI CURE INTERMEDIE/SERVIZI RIABILITATIVI

L'OFFERTA

CURE INTERMEDIE – dati a 12_2020

Ambito territoriale	n. UdO accreditate	n. posti accreditati	n. UdO a contratto	n. posti a contratto	Indice copertura - posti a contratto/posti accreditati	Indice di offerta (n. posti a contratto*1000 residenti/popolazione target)
01_Bergamo	2	149	2	149	1,00	1,14
02_Dalmine	0	0	0	0	0,00	0,00
03_Seriate	1	15	0	0	0,00	0,00
04_Grumello del Monte	0	0	0	0	0,00	0,00
05_Valle Cavallina	0	0	0	0	0,00	0,00
06_Monte Bronzone e Basso Sebino	1	12	0	0	0,00	0,00
07_Alto Sebino	0	0	0	0	0,00	0,00
08_Valle Seriana	1	45	1	23	0,51	0,28
09_Valle Seriana Superiore Val di Scalve	0	0	0	0	0,00	0,00
10_Valle Brembana	1	12	0	0	0,00	0,00
11_Valle Imagna e Villa d'Almè	1	42	1	42	1,00	0,96
12_Isola Bergamasca	1	10	1	10	1,00	0,01
13_Treviglio	1	10	1	5	0,50	0,05
14_Romano di Lombardia	0	0	0	0	0,00	0,00
Provincia di Bergamo	9	295	6	229	0,78	0,25
Distretto Bergamo	4	203	3	191	0,94	0,91
Distretto Bergamo Est	3	72	1	23	0,32	0,07
Distretto Bergamo Ovest	2	20	2	15	0,75	0,01

Servizi di riabilitazione RIA – dati a 12_2020

Ambito territoriale	Udo abilitate	n. UdO accreditate	n. UdO a contratto	Indice di offerta (n. UdO accreditato*1000 residenti/popolazione target)
01_Bergamo	3	3	3	0,023
02_Dalmine	0	0	0	0,000
03_Seriate	0	0	0	0,000
04_Grumello del Monte	0	0	0	0,000
05_Valle Cavallina	0	0	0	0,000
06_Monte Bronzone e Basso Sebino	1	1	0	0,038
07_Alto Sebino	0	0	0	0,000
08_Valle Seriana	1	1	1	0,012
09_Valle Seriana Superiore Val di Scalve	0	0	0	0,000
10_Valle Brembana	0	0	0	0,000
11_Valle Imagna e Villa d'Almè	0	0	0	0,000
12_Isola Bergamasca	0	0	0	0,000
13_Treviglio	0	0	0	0,000
14_Romano di Lombardia	0	0	0	0,000
Provincia di Bergamo	5	5	4	0,005
Distretto Bergamo	3	3	3	0,014
Distretto Bergamo Est	2	2	1	0,006
Distretto Bergamo Ovest	0	0	0	0,000

LA DOMANDA

I dati di seguito riportati si riferiscono al numero complessivo di soggetti afferiti alla rete delle cure intermedie e delle prestazioni riabilitative extra-ospedaliere in regime ambulatoriale, diurno, domiciliare, di degenza.

L'obiettivo è quantificare le persone residenti in provincia e o nell'Ambito che hanno complessivamente avuto accesso a prestazioni/interventi/ricoveri riabilitativi extraospedalieri.

Soggetti che hanno beneficiato di prestazioni riabilitative diurne, domiciliari, ambulatoriali

Le tabelle seguenti evidenziano i soggetti che hanno usufruito di prestazioni di riabilitazione territoriale extra-ospedaliera, erogate in regime ambulatoriale, diurna e/o domiciliare.

Soggetti che hanno ricevuto prestazioni riabilitative diurne, domiciliari o ambulatoriali per genere - Valori assoluti - Anno 2020

Ambito di residenza	Femmine	Maschi	Totale
01_Bergamo	384	271	655
02_Dalmine	151	96	247
03_Seriate	189	117	306
04_Grumello del Monte	61	113	174
05_Valle Cavallina	32	43	75
06_Monte Bronzone - Basso Sebino	85	151	236
07_Alto Sebino	31	26	57
08_Valle Seriana	112	109	221
09_Valle Seriana Superiore e Val di Scalve	32	26	58
10_Valle Brembana	17	17	34
11_Valle Imagna e Villa d'Almè	37	22	59

12_Isola Bergamasca	69	49	118
13_Treviglio	44	42	86
14_Romano di Lombardia	62	49	111
Provincia di Bergamo	1.306	1.131	2.437
Distretto Bergamo	438	310	748
Distretto Bergamo Est	542	585	1.127
Distretto Bergamo Ovest	326	236	562
Fuori Provincia	57	85	142
Totale	1.363	1.216	2.579

Soggetti che hanno ricevuto prestazioni riabilitative diurne, domiciliari o ambulatoriali per fasce di età - Valori percentuali - Anno 2020

Ambito di residenza	0 - 4	5 - 9	10 - 14	15 - 19	20 - 29	30 - 39	40 - 49	50 - 54	55 - 59	60 - 64	65 - 69	70 - 74	75 - 79	80 - 84	≥85	Totale
01_Bergamo	0,2	0,5	1,1	1,2	2,1	2,7	4,4	4,0	5,5	6,3	5,3	13,0	12,5	16,9	24,3	100,0
02_Dalmine	0,0	0,0	0,8	0,8	2,4	2,4	7,3	4,0	5,7	6,1	6,5	13,8	9,3	15,4	25,5	100,0
03_Seriate	0,0	3,6	2,6	2,0	1,0	2,9	7,2	4,6	7,5	9,8	9,5	13,4	11,8	10,5	13,7	100,0
04_Grumello del Monte	8,0	37,9	21,3	3,4	0,0	1,7	2,9	1,7	0,6	1,1	2,3	4,0	4,6	2,3	8,0	100,0
05_Valle Cavallina	1,3	9,3	13,3	9,3	2,7	1,3	2,7	2,7	5,3	8,0	9,3	1,3	9,3	12,0	12,0	100,0
06_Monte Bronzone - Basso Sebino	16,1	47,5	27,1	6,4	0,0	0,0	0,0	0,0	0,0	0,4	0,0	0,4	0,0	0,4	1,7	100,0
07_Alto Sebino	7,0	19,3	12,3	3,5	0,0	0,0	1,8	1,8	3,5	1,8	0,0	5,3	15,8	10,5	17,5	100,0
08_Valle Seriana	0,9	1,4	1,8	1,4	2,3	2,3	3,2	2,7	7,7	5,4	10,9	13,1	16,7	12,7	17,6	100,0
09_Valle Seriana Superiore e Val di Scalve	0,0	0,0	3,4	0,0	0,0	0,0	1,7	6,9	1,7	3,4	12,1	12,1	12,1	19,0	27,6	100,0
10_Valle Brembana	0,0	0,0	0,0	5,9	0,0	2,9	8,8	2,9	2,9	8,8	11,8	2,9	14,7	20,6	17,6	100,0
11_Valle Imagna e Villa d'Almè	0,0	3,4	3,4	1,7	1,7	0,0	6,8	5,1	8,5	6,8	6,8	8,5	13,6	15,3	18,6	100,0
12_Isola	0,0	0,8	1,7	2,5	3,4	0,8	3,4	6,8	6,8	2,5	6,8	11,9	16,1	20,3	16,1	100,0

Bergamasca																	0
13_Treviglio	1,2	2,3	0,0	1,2	5,8	2,3	4,7	3,5	3,5	5,8	9,3	4,7	16,3	14,0	25,6		100,0
14_Romano di Lombardia	0,0	0,9	1,8	0,0	0,0	1,8	6,3	3,6	6,3	5,4	3,6	10,8	13,5	19,8	26,1		100,0
Provincia di Bergamo	2,5	9,0	6,0	2,3	1,6	2,0	4,4	3,5	5,0	5,4	6,2	10,0	11,1	12,9	18,2		100,0
Distretto Bergamo	0,1	0,7	1,2	1,5	2,0	2,5	4,8	4,0	5,6	6,4	5,7	12,2	12,7	17,0	23,5		100,0
Distretto Bergamo Est	5,2	18,6	11,7	3,5	0,9	1,6	3,4	2,7	4,3	4,8	6,3	7,9	9,2	8,1	11,9		100,0
Distretto Bergamo Ovest	0,2	0,7	1,1	1,1	2,7	2,0	5,9	4,4	5,7	5,2	6,4	11,4	12,6	17,1	23,7		100,0
Fuori Provincia	8,5	34,5	35,9	10,6	0,7	0,7	0,0	1,4	0,0	1,4	0,0	0,7	2,1	1,4	2,1		100,0
Totale	2,8	10,4	7,7	2,8	1,6	1,9	4,1	3,4	4,7	5,2	5,8	9,5	10,6	12,3	17,3		100,0

Prevalenza dei soggetti assistiti – Valori assoluti e tassi *1.000 residenti - Anno 2020

Ambito di residenza	Popolazione complessiva			Popolazione ≥65 anni			Popolazione ≥75 anni		
	totale soggetti	Popolazione e residente	Prevalenza	n. soggetti	Popolazione e residente	Prevalenza	n. soggetti	Popolazione e residente	Prevalenza
01_Bergamo	655	154.809	4,2	472	37.654	12,5	352	20.403	17,3
02_Dalmine	247	147.026	1,7	174	28.934	6,0	124	13.787	9,0
03_Seriate	306	77.994	3,9	180	14.937	12,1	110	6.961	15,8
04_Grumello del Monte	174	50.393	3,5	37	9.348	4,0	26	4.367	6,0
05_Valle Cavallina	75	54.688	1,4	33	10.286	3,2	25	4.949	5,1
06_Monte Bronzone – Basso Sebino	236	32.122	7,3	6	6.455	0,9	5	3.071	1,6
07_Alto Sebino	57	30.427	1,9	28	7.626	3,7	25	3.918	6,4
08_Valle Seriana	221	97.661	2,3	157	23.520	6,7	104	11.806	8,8
09_Valle Seriana Superiore e Val di Scalve	58	42.617	1,4	48	10.584	4,5	34	5.164	6,6
10_Valle Brembana	34	41.143	0,8	23	10.821	2,1	18	5.348	3,4
11_Valle Imagna e Villa d'Almè	59	52.847	1,1	37	11.338	3,3	28	5.470	5,1
12_Isola Bergamasca	118	136.573	0,9	84	27.122	3,1	62	12.980	4,8
13_Treviglio	86	112.440	0,8	60	23.438	2,6	48	11.460	4,2
14_Romano di Lombardia	111	85.644	1,3	82	16.438	5,0	66	7.635	8,6
Provincia di Bergamo	2.437	1.116.384	2,2	1.421	238.501	6,0	1.027	117.319	8,8
Distretto Bergamo	748	248.799	3,0	532	59.813	8,9	398	31.221	12,7
Distretto Bergamo Est	1.127	385.902	2,9	489	82.756	5,9	329	40.236	8,2
Distretto Bergamo Ovest	562	481.683	1,2	400	95.932	4,2	300	45.862	6,5

Soggetti assistiti per Ambito di ubicazione della struttura – Valori percentuali - Anno 2020

Ambito di residenza	Ambito di ubicazione UDO			Totale
	01_Bergamo	06_Monte Bronzone – Basso Sebino	08_Valle Seriana	
01_Bergamo	98,8	0,5	0,8	100,0
02_Dalmine	100,0	0,0	0,0	100,0
03_Seriate	95,1	4,9	0,0	100,0
04_Grumello del Monte	29,3	70,7	0,0	100,0
05_Valle Cavallina	64,0	32,0	4,0	100,0
06_Monte Bronzone - Basso Sebino	3,0	97,0	0,0	100,0
07_Alto Sebino	49,1	40,4	10,5	100,0
08_Valle Seriana	45,9	1,8	52,3	100,0
09_Valle Seriana Superiore e Val di Scalve	10,3	3,4	86,2	100,0
10_Valle Brembana	97,1	0,0	2,9	100,0
11_Valle Imagna e Villa d'Almè	98,3	1,7	0,0	100,0
12_Isola Bergamasca	99,2	0,0	0,8	100,0
13_Treviglio	97,7	2,3	0,0	100,0
14_Romano di Lombardia	96,4	3,6	0,0	100,0
Provincia di Bergamo	74,9	17,6	7,5	100,0
Distretto Bergamo	98,7	0,5	0,8	100,0
Distretto Bergamo Est	47,3	37,2	15,5	100,0
Distretto Bergamo Ovest	98,8	1,1	0,2	100,0
Fuori Provincia	8,5	89,4	2,1	100,0

Soggetti che hanno beneficiato di prestazioni in regime residenziale

Soggetti assistiti per genere – Valori assoluti - Anno 2020

Ambito di residenza	Femmine	Maschi	Totale
01_Bergamo	209	124	333
02_Dalmine	90	55	145
03_Seriate	74	39	113
04_Grumello del Monte	12	9	21
05_Valle Cavallina	23	15	38
06_Monte Bronzone - Basso Sebino	13	15	28
07_Alto Sebino	8	7	15
08_Valle Seriana	106	89	195
09_Valle Seriana Superiore e Val di Scalve	24	13	37
10_Valle Brembana	32	42	74
11_Valle Imagna e Villa d'Almè	69	28	97
12_Isola Bergamasca	62	35	97
13_Treviglio	36	16	52
14_Romano di Lombardia	15	11	26
Provincia di Bergamo	773	498	1.271
Distretto Bergamo	310	194	504
Distretto Bergamo Est	260	187	447
Distretto Bergamo Ovest	203	117	320
Fuori Provincia	44	40	84
Totale	817	538	1.355

Soggetti assistiti per fasce di età – Valori assoluti - Anno 2020

Ambito di residenza	<40	40 - 44	45 - 49	50 - 54	55 - 59	60 - 64	65 - 69	70 - 74	75 - 79	80 - 84	≥85	Totale
01_Bergamo	0,9	0,6	0,3	3,6	3,9	2,7	6,3	11,7	13,2	19,8	36,9	100,0
02_Dalmine	0,7	1,4	0,0	4,8	2,1	2,1	6,9	11,7	16,6	25,5	28,3	100,0
03_Seriate	0,9	0,0	0,9	3,5	1,8	6,2	8,0	16,8	15,9	15,0	31,0	100,0
04_Grumello del Monte	9,5	4,8	0,0	0,0	4,8	4,8	9,5	9,5	23,8	23,8	9,5	100,0
05_Valle Cavallina	0,0	2,6	0,0	5,3	7,9	10,5	13,2	5,3	18,4	10,5	26,3	100,0
06_Monte Bronzone - Basso Sebino	0,0	0,0	0,0	0,0	3,6	0,0	14,3	14,3	7,1	28,6	32,1	100,0
07_Alto Sebino	0,0	0,0	13,3	0,0	0,0	0,0	0,0	6,7	20,0	13,3	46,7	100,0
08_Valle Seriana	2,1	0,5	1,0	1,0	3,6	9,2	7,7	12,8	18,5	15,9	27,7	100,0
09_Valle Seriana Superiore e Val di Scalve	0,0	0,0	2,7	0,0	0,0	8,1	2,7	10,8	16,2	32,4	27,0	100,0
10_Valle Brembana	0,0	0,0	0,0	0,0	1,4	6,8	10,8	14,9	13,5	17,6	35,1	100,0
11_Valle Imagna e Villa d'Almè	2,1	1,0	2,1	0,0	1,0	3,1	0,0	11,3	9,3	23,7	46,4	100,0
12_Isola Bergamasca	3,1	0,0	2,1	3,1	2,1	3,1	10,3	11,3	15,5	22,7	26,8	100,0
13_Treviglio	1,9	0,0	0,0	1,9	1,9	1,9	3,8	9,6	15,4	15,4	48,1	100,0
14_Romano di Lombardia	0,0	0,0	0,0	0,0	0,0	15,4	0,0	15,4	11,5	26,9	30,8	100,0
Provincia di Bergamo	1,3	0,6	0,9	2,4	2,8	4,8	6,8	12,2	14,9	20,1	33,1	100,0
Distretto Bergamo	1,0	0,6	0,6	2,4	3,0	3,4	5,8	12,1	12,5	20,2	38,5	100,0
Distretto Bergamo Est	1,6	0,7	1,3	1,8	3,1	7,4	8,1	12,8	17,2	17,7	28,4	100,0
Distretto Bergamo Ovest	1,6	0,6	0,6	3,4	1,9	3,4	6,9	11,6	15,6	23,1	31,3	100,0
Fuori Provincia	1,2	1,2	1,2	3,6	7,1	6,0	4,8	13,1	14,3	17,9	29,8	100,0
Totale	1,3	0,7	0,9	2,5	3,0	4,9	6,7	12,3	14,9	19,9	32,9	100,0

Prevalenza soggetti assistiti - Valori assoluti e tassi *1.000 residenti - Anno 2020

Ambito di residenza	Popolazione complessiva			Popolazione ≥65 anni			Popolazione ≥75 anni		
	n. totale soggetti	Popolazione residente	Prevalenza	n. soggetti	Popolazione residente	Prevalenza	n. soggetti	Popolazione residente	Prevalenza
01_Bergamo	333	154.809	2,2	293	37.654	7,8	233	20.403	11,4
02_Dalmine	145	147.026	1,0	129	28.934	4,5	102	13.787	7,4
03_Seriate	113	77.994	1,4	98	14.937	6,6	70	6.961	10,1
04_Grumello del Monte	21	50.393	0,4	16	9.348	1,7	12	4.367	2,7
05_Valle Cavallina	38	54.688	0,7	28	10.286	2,7	21	4.949	4,2
06_Monte Bronzone – Basso Sebino	28	32.122	0,9	27	6.455	4,2	19	3.071	6,2
07_Alto Sebino	15	30.427	0,5	13	7.626	1,7	12	3.918	3,1
08_Valle Seriana	195	97.661	2,0	161	23.520	6,8	121	11.806	10,2
09_Valle Seriana Superiore e Val di Scalve	37	42.617	0,9	33	10.584	3,1	28	5.164	5,4
10_Valle Brembana	74	41.143	1,8	68	10.821	6,3	49	5.348	9,2
11_Valle Imagna e Villa d'Almè	97	52.847	1,8	88	11.338	7,8	77	5.470	14,1
12_Isola Bergamasca	97	136.573	0,7	84	27.122	3,1	63	12.980	4,9
13_Treviglio	52	112.440	0,5	48	23.438	2,0	41	11.460	3,6
14_Romano di Lombardia	26	85.644	0,3	22	16.438	1,3	18	7.635	2,4
Provincia di Bergamo	1.271	1.116.384	1,1	1.108	238.501	4,6	866	117.319	7,4
Distretto Bergamo	504	248.799	2,0	449	59.813	7,5	359	31.221	11,5
Distretto Bergamo Est	447	385.902	1,2	376	82.756	4,5	283	40.236	7,0
Distretto Bergamo Ovest	320	481.683	0,7	283	95.932	3,0	224	45.862	4,9

Soggetti assistiti per Ambito di ubicazione della struttura – Valori percentuali - Anno 2020

Ambito di residenza	Ambito di ubicazione UDO								Tot.
	01_Bergamo	03_Seriate	06_Monte Bronzone - Basso Sebino	08_Valle Seriana	10_Valle Brembana	11_Valle Imagna e Villa d'Almè	12_Isola Bergamasca	13_Treviglio	
01_Bergamo	66,0	5,1	4,2	9,0	2,7	11,9	1,2	0,0	100,0
02_Dalmine	59,3	4,1	3,4	12,4	2,8	14,5	3,4	0,0	100,0
03_Seriate	61,9	14,2	4,4	15,0	2,7	1,8	0,0	0,0	100,0
04_Grumello del Monte	42,9	14,3	9,5	23,8	0,0	0,0	0,0	9,5	100,0
05_Valle Cavallina	51,3	10,3	7,7	23,1	0,0	7,7	0,0	0,0	100,0
06_Monte Bronzone – Basso Sebino	10,7	0,0	78,6	7,1	3,6	0,0	0,0	0,0	100,0
07_Alto Sebino	20,0	6,7	46,7	20,0	0,0	6,7	0,0	0,0	100,0
08_Valle Seriana	36,9	6,2	4,1	47,7	1,5	1,5	2,1	0,0	100,0
09_Valle Seriana Superiore e Val di Scalve	18,9	0,0	5,4	70,3	0,0	2,7	2,7	0,0	100,0
10_Valle Brembana	25,7	1,4	0,0	6,8	36,5	25,7	4,1	0,0	100,0
11_Valle Imagna e Villa d'Almè	23,7	1,0	2,1	12,4	6,2	49,5	5,2	0,0	100,0
12_Isola Bergamasca	38,1	2,1	3,1	10,3	3,1	30,9	11,3	1,0	100,0
13_Treviglio	15,4	1,9	3,8	5,8	3,8	13,5	0,0	55,8	100,0
14_Romano di Lombardia	23,1	15,4	3,8	3,8	7,7	0,0	7,7	38,5	100,0
Provincia di Bergamo	45,8	5,3	6,0	18,4	4,7	13,7	2,7	3,3	100,0
Distretto Bergamo	52,0	3,8	3,2	9,3	8,3	21,1	2,4	0,0	100,0
Distretto Bergamo Est	41,1	8,0	10,9	34,6	1,6	2,2	1,1	0,4	100,0

Distretto Bergamo Ovest	42,8	4,1	3,4	10,0	3,4	18,1	5,6	12,5	100,0
Fuori Provincia	37,6	4,7	20,0	10,6	7,1	12,9	2,4	4,7	100,0
Totale	45,3	5,3	6,8	17,9	4,9	13,7	2,7	3,4	100,0

AREA DELLE DIPENDENZE

Servizi Ambulatoriali per le Dipendenze (SerD e SMI)

L'OFFERTA

I Servizi Ambulatoriali per le dipendenze – SerD e SMI - e indici di offerta — dati a 12.2020

Ambito territoriale	SerD	SMI	Totale	Bacino d'utenza	popolazione
01_Bergamo	1		1		154.809
10_Valle Brembana			0		41.143
11_Valle Imagna e Villa d'Almè			0		52.847
03_Seriate		1	1		77.994
04_Grumello del Monte			0		50.393
05_Valle Cavallina			0		54.688
06_Monte Bronzone - Basso Sebino			0		32.122
07_Alto Sebino	1		1		30.427
08_Valle Seriana	1		1		97.661
09_Valle Seriana Superiore e Val di Scalve			0		42.617
02_Dalmine			0		147.026
12_Isola Bergamasca	1		1		136.573
13_Treviglio	1	1	2		112.440
14_Romano di Lombardia	1		1		85.644
Provincia di Bergamo	6	2	8	139.548	1.116.384
Distretto Bergamo	1	0	1	248.799	248.799
Distretto Bergamo Est	2	1	3	128.634	385.902
Distretto Bergamo Ovest	3	1	4	120.421	481.683

LA DOMANDA¹²

Soggetti afferiti ai Servizi Ambulatoriali per le Dipendenze per tipologia di utenza – Valori assoluti - Anno 2020

Ambito di residenza	Nuovi	Già in carico	Totale
01_Bergamo	153	663	816
02_Dalmine	162	543	705
03_Seriate	101	334	435
04_Grumello del Monte	90	207	297
05_Valle Cavallina	99	242	341
06_Monte Bronzone - Basso Sebino	40	92	132
07_Alto Sebino	29	145	174
08_Valle Seriana	87	408	495
09_Valle Seriana Superiore e Val di Scalve	38	155	193
10_Valle Brembana	32	154	186
11_Valle Imagna e Villa d'Almè	62	166	228
12_Isola Bergamasca	119	524	643
13_Treviglio	104	401	505
14_Romano di Lombardia	96	423	519
Provincia di Bergamo	1.212	4.457	5.669
Distretto Bergamo	247	983	1.230
Distretto Bergamo Est	484	1.583	2.067
Distretto Bergamo Ovest	481	1.891	2.372
Estero	26	25	51

¹² La fonte dati è diversa da quella utilizzata nelle analisi presenti nei precedenti report, i dati non sono pertanto confrontabili con quelli degli anni precedenti

Fuori Provincia	146	295	441
Privo di residenza anagrafica	2	16	18
Non rilevabile	2	6	8
Totale	1.388	4.799	6.187

Soggetti afferiti ai Servizi suddivisi per territorio di residenza e per sostanza/comportamento- Valori percentuali – Anno 2020

Ambito di residenza	alcol	amfetamina	barbiturici	cannabinoidi	cocaina	sostanza/ comporta- mento non specificata	GAP	oppioidi	tabacco	Totale
01_Bergamo	21,3	0,1	0,6	8,1	20,8	22,4	4,2	21,3	1,4	100,0
02_Dalmine	17,7	0,3	0,1	7,4	27,4	25,2	4,4	17,4	0,1	100,0
03_Seriate	18,1	0,2	0,2	7,7	24,7	26,9	2,6	18,7	1,1	100,0
04_Grumello del Monte	17,4	0,0	0,3	3,0	27,9	26,9	7,2	17,4	0,0	100,0
05_Valle Cavallina	19,7	0,0	0,0	4,7	25,3	28,6	9,7	11,7	0,8	100,0
06_Monte Bronzone – Basso Sebino	25,2	0,0	0,7	11,9	25,9	18,9	4,2	14,0	0,0	100,0
07_Alto Sebino	35,9	0,0	0,0	5,5	19,9	14,4	2,8	19,3	2,2	100,0
08_Valle Seriana	22,4	0,0	0,6	7,9	19,7	23,8	3,7	21,7	0,4	100,0
09_Valle Seriana Superiore e Val di Scalve	23,2	0,0	0,5	10,3	20,7	21,7	2,0	21,2	0,5	100,0
10_Valle Brembana	23,2	0,0	0,0	5,2	18,6	32,0	3,6	18,0	0,0	100,0
11_Valle Imagna e Villa d'Almè	23,0	0,4	0,0	6,7	24,7	23,4	5,0	17,6	0,0	100,0
12_Isola Bergamasca	22,8	0,1	0,9	4,3	25,1	24,3	5,1	17,2	0,3	100,0
13_Treviglio	14,7	0,0	0,4	4,8	26,1	29,8	5,7	18,5	0,0	100,0
14_Romano di Lombardia	18,2	0,2	0,2	1,5	22,9	20,8	5,8	30,9	0,0	100,0
Provincia di Bergamo	20,4	0,1	0,4	6,1	23,8	24,5	4,8	19,5	0,5	100,0
Estero	7,3	0,0	1,8	5,5	47,3	16,4	3,6	18,2	0,0	100,0
Fuori Provincia	11,6	0,0	0,2	11,0	37,6	10,8	3,9	24,5	0,4	100,0
Non rilevabile	25,0	0,0	0,0	6,3	37,5	0,0	6,3	25,0	0,0	100,0
Privo di residenza anagrafica	9,1	0,0	0,0	27,3	36,4	0,0	0,0	27,3	0,0	100,0
Totale	19,7	0,1	0,4	6,5	25,0	23,4	4,7	19,9	0,5	100,0

Prevalenza dei soggetti afferiti ai Servizi Ambulatoriali per le Dipendenze – Valori assoluti e tassi * 1.000 residenti - Anno 2020

Ambito di residenza	n. soggetti	Prevalenza
01_Bergamo	816	5,3
02_Dalmine	705	4,8
03_Seriate	435	5,6
04_Grumello del Monte	297	5,9
05_Valle Cavallina	341	6,2
06_Monte Bronzone - Basso Sebino	132	4,1
07_Alto Sebino	174	5,7
08_Valle Seriana	495	5,1
09_Valle Seriana Superiore e Val di Scalve	193	4,5
10_Valle Brembana	186	4,5
11_Valle Imagna e Villa d'Almè	228	4,3
12_Isola Bergamasca	643	4,7
13_Treviglio	505	4,5

14_Romano di Lombardia	519	6,1
Provincia di Bergamo	5.669	5,1
Distretto Bergamo	1.230	4,9
Distretto Bergamo Est	2.067	5,4
Distretto Bergamo Ovest	2.372	4,9

Soggetti afferiti ai Servizi Ambulatoriali per le Dipendenze per Ambito di ubicazione del servizio – Valori percentuali - Anno 2020

Ambito di residenza	01_Bergamo	03_Seriate	07_Alto Sebino	08_Valle Seriana	12_Isola Bergamasca	13_Treviglio		14_Romano di Lombardia
	SerD Bergamo	SMI Il Piccolo Principe	SerD Lovere	SerD Gazzaniga	SerD Ponte	SerD Treviglio	SMI AGA	SerD Martinengo
01_Bergamo	83,4	4,1	0,1	1,5	4,0	1,6	4,8	0,5
02_Dalmine	47,3	1,9	0,1	0,4	14,6	14,0	16,2	5,4
03_Seriate	61,9	10,9	2,9	11,4	1,6	1,8	4,5	5,1
04_Grumello del Monte	31,5	18,4	15,7	3,9	1,0	1,6	3,3	24,6
05_Valle Cavallina	36,2	21,4	29,6	3,7	1,1	0,3	4,6	3,1
06_Monte Bronzone - Basso Sebino	20,9	26,1	44,8	1,5	0,0	0,0	4,5	2,2
07_Alto Sebino	13,0	1,6	82,6	1,1	0,5	0,0	1,1	0,0
08_Valle Seriana	16,6	3,3	0,8	73,6	0,8	0,2	4,3	0,4
09_Valle Seriana Superiore e Val di Scalve	12,1	0,5	8,6	74,2	0,5	0,0	3,5	0,5
10_Valle Brembana	77,2	0,5	0,0	1,1	11,6	1,6	7,9	0,0
11_Valle Imagna e Villa d'Almè	59,0	2,6	0,0	1,3	27,8	1,7	6,0	1,7
12_Isola Bergamasca	18,8	1,7	0,0	0,8	68,4	3,2	6,3	0,9
13_Treviglio	9,1	0,0	0,0	0,4	0,6	60,8	23,7	5,5
14_Romano di Lombardia	11,6	2,4	0,2	0,2	0,2	5,2	9,0	71,3
Provincia di Bergamo	37,9	5,4	6,9	10,8	12,1	8,7	8,3	9,9
Distretto Bergamo	77,9	3,3	0,1	1,4	9,6	1,6	5,5	0,6
Distretto Bergamo Est	31,0	11,1	18,7	28,3	0,9	0,7	3,9	5,4
Distretto Bergamo Ovest	23,6	1,5	0,1	0,4	23,0	19,2	13,6	18,6
Estero	87,3	1,8	0,0	1,8	1,8	1,8	0,0	5,5
Fuori Provincia	48,9	3,4	4,3	2,7	3,6	7,6	21,3	8,3
Privo di residenza anagrafica	100,0	0,0	0,0	0,0	0,0	0,0	0,0	0,0
Non rilevabile	62,5	0,0	12,5	0,0	0,0	12,5	0,0	12,5
Totale	39,3	5,2	6,6	10,1	11,3	8,5	9,1	9,7

Soggetti afferiti ai Servizi Ambulatoriali per le Dipendenze per tipologia di servizio – Valori assoluti - Anno 2020

Ambito di residenza	SerD	SMI
01_Bergamo	749	73
02_Dalmine	582	132
03_Seriate	372	68
04_Grumello del Monte	235	66
05_Valle Cavallina	255	91
06_Monte Bronzone - Basso Sebino	93	41
07_Alto Sebino	171	5
08_Valle Seriana	462	39
09_Valle Seriana Superiore e Val di Scalve	186	8
10_Valle Brembana	172	16
11_Valle Imagna e Villa d'Almè	212	20
12_Isola Bergamasca	596	53
13_Treviglio	389	125
14_Romano di Lombardia	461	61
Provincia di Bergamo	4.935	798
Distretto Bergamo	1.133	109
Distretto Bergamo Est	1.774	318

Distretto Bergamo Ovest	2.028	371
Estero	50	1
Fuori Provincia	331	110
Privo di residenza anagrafica	18	
Non rilevabile	8	
Totale	5.342	909

Servizi Residenziali e Semiresidenziali nell'area dipendenze

L'Offerta

I servizi residenziali per le dipendenze e indici di offerta – dati a 12_2020

Ambito territoriale	Tipologia di offerta	Udo abilitate	n. posti abilitati	n. UdO accreditate	n. posti accreditati	n. UdO a contratto	n. posti a contratto	Differenza posti accreditati e posti a contratto	Indice copertura - posti a contratto/posti accreditati	Indice di offerta (n. posti a contratto*1000 residenti/popolazione target)
01_ Bergamo	Servizi residenziali	2	23	2	23	2	23	0		
	Bassa Intensità Assistenziale	9	35	9	35	7	24	-11		
02_ Dalmine	Servizi semiresidenziali	1	23	1	23	1	21	-2		
04_ Grumello	Servizi residenziali	1	27	1	27	1	20	-7		
	Servizi semiresidenziali	1	15	1	15	1	0	-15		
07_ Alto Sebino	Servizi residenziali	2	42	2	42	2	42	0		
09_ Valle Seriana Superiore e Val di Scalve	Servizi residenziali	2	40	2	40	2	40	0		
12_ Isola Bergamasca	Servizi residenziali	1	23	1	23	1	23	0		
	Bassa Intensità Assistenziale	1	7	1	7	1	5	-2		
13_ Treviglio	Servizi residenziali	1	45	1	45	1	45	0		
	Bassa Intensità Assistenziale	1	5	1	5	1	3	-2		
14_ Romano di Lombardia	Servizi residenziali	4	89	4	89	4	89	0		
	Bassa Intensità Assistenziale	3	16	3	16	3	14	-2		
Distretto Bergamo	Servizi residenziali	2	23	2	23	2	23	0		
	Bassa Intensità Assistenziale	9	35	9	35	7	24	-11		
Distretto Bergamo Est	Servizi residenziali	5	109	5	109	5	102	-7		
	Servizi semiresidenziali	1	15	1	15	1	0	-15		
Distretto Bergamo Ovest	Servizi residenziali	6	157	6	157	6	157	0		
	Servizi semiresidenziali	1	23	1	23	1	21	-2		
	Bassa Intensità Assistenziale	5	28	5	28	5	22	-6		
Provincia di	Servizi	13	289	13	289	13	282	-7	0,98	0,25

Ambito territoriale	Tipologia di offerta	Udo abilitate	n. posti abilitati	n. UdO accreditate	n. posti accreditati	n. UdO a contratto	n. posti a contratto	Differenza posti accreditati e posti a contratto	Indice copertura - posti a contratto/posti accreditati	Indice di offerta (n. posti a contratto*1000 residenti/popolazione target)
Bergamo	residenziali									
	Servizi semiresidenziali	2	38	2	38	2	21	-17	0,55	0,02
	Bassa Intensità Assistenziale	14	63	14	63	12	46	-17	0,73	0,04

Utenza in carico ai Servizi residenziali e semiresidenziali della provincia di Bergamo per fasce di età – Valori assoluti - Anno 2020

Ambito di residenza	< 18	18 - 19	20 - 24	25 - 29	30 - 34	35 - 39	40 - 44	45 - 49	50 - 54	55 - 59	60 - 64	≥65	Totale
01_Bergamo	0,0	2,4	2,4	11,9	9,5	2,4	16,7	11,9	23,8	14,3	2,4	2,4	100,0
02_Dalmine	0,0	0,0	16,7	4,2	10,4	12,5	18,8	12,5	14,6	8,3	2,1	0,0	100,0
03_Seriate	0,0	0,0	10,5	5,3	5,3	26,3	31,6	10,5	5,3	5,3	0,0	0,0	100,0
04_Grumello del Monte	0,0	0,0	9,1	9,1	18,2	9,1	9,1	27,3	18,2	0,0	0,0	0,0	100,0
05_Valle Cavallina	0,0	0,0	0,0	7,7	23,1	7,7	15,4	23,1	7,7	15,4	0,0	0,0	100,0
06_Monte Bronzone - Basso Sebino	0,0	0,0	0,0	0,0	16,7	16,7	33,3	16,7	0,0	0,0	16,7	0,0	100,0
07_Alto Sebino	0,0	0,0	0,0	12,5	0,0	12,5	37,5	12,5	12,5	12,5	0,0	0,0	100,0
08_Valle Seriana	0,0	0,0	5,9	11,8	11,8	29,4	17,6	17,6	0,0	5,9	0,0	0,0	100,0
09_Valle Seriana Superiore e Val di Scalve	0,0	0,0	0,0	50,0	0,0	0,0	50,0	0,0	0,0	0,0	0,0	0,0	100,0
10_Valle Brembana	0,0	0,0	0,0	12,5	25,0	37,5	12,5	0,0	0,0	0,0	12,5	0,0	100,0
11_Valle Imagna e Villa d'Almè	0,0	0,0	7,1	14,3	21,4	14,3	21,4	0,0	0,0	14,3	7,1	0,0	100,0
12_Isola Bergamasca	0,0	0,0	13,0	13,0	0,0	17,4	4,3	30,4	17,4	4,3	0,0	0,0	100,0
13_Treviglio	0,0	0,0	12,1	6,1	9,1	6,1	6,1	12,1	21,2	21,2	3,0	3,0	100,0
14_Romano di Lombardia	0,0	0,0	4,5	0,0	18,2	13,6	4,5	22,7	27,3	4,5	4,5	0,0	100,0
Provincia di Bergamo	0,0	0,4	8,3	8,3	11,3	13,2	15,8	15,0	14,7	9,8	2,6	0,8	100,0
Distretto Bergamo	0,0	1,6	3,1	12,5	14,1	9,4	17,2	7,8	15,6	12,5	4,7	1,6	100,0
Distretto Bergamo Est	0,0	0,0	5,3	9,2	11,8	18,4	23,7	17,1	6,6	6,6	1,3	0,0	100,0
Distretto Bergamo Ovest	0,0	0,0	12,7	5,6	9,5	11,9	10,3	17,5	19,0	10,3	2,4	0,8	100,0
Residenti fuori provincia	0,6	1,1	7,8	15,3	16,2	17,8	13,6	11,7	7,8	7,2	0,8	0,0	100,0
Residenza non nota	0,0	0,0	25,0	0,0	25,0	0,0	25,0	0,0	0,0	25,0	0,0	0,0	100,0
Straniero	0,0	0,0	0,0	0,0	25,0	25,0	25,0	0,0	25,0	0,0	0,0	0,0	100,0
Totale	0,3	0,8	8,1	12,2	14,2	15,8	14,7	13,0	10,7	8,4	1,6	0,3	100,0

Prevalenza utenza in carico ai servizi residenziali e semiresidenziali della provincia di Bergamo – Valori assoluti e tassi*1.000 - Anno 2020

Ambito di residenza	n. soggetti	Popolazione residente	Prevalenza
01_Bergamo	42	154.809	0,3
02_Dalmine	48	147.026	0,3
03_Seriate	19	77.994	0,2
04_Grumello del Monte	11	50.393	0,2
05_Valle Cavallina	13	54.688	0,2
06_Monte Bronzone - Basso Sebino	6	32.122	0,2
07_Alto Sebino	8	30.427	0,3
08_Valle Seriana	17	97.661	0,2
09_Valle Seriana Superiore e Val di Scalve	2	42.617	0,0

10_Valle Brembana	8	41.143	0,2
11_Valle Imagna e Villa d'Almè	14	52.847	0,3
12_Isola Bergamasca	23	136.573	0,2
13_Treviglio	33	112.440	0,3
14_Romano di Lombardia	22	85.644	0,3
Provincia di Bergamo	266	1.116.384	0,2
Distretto Bergamo	64	248.799	0,3
Distretto Bergamo Est	76	385.902	0,2
Distretto Bergamo Ovest	126	481.683	0,3

Utenza in carico ai Servizi residenziali e semiresidenziali per tipologia di servizio – Valori assoluti - Anno 2020

Ambito di residenza	Residenziale							Semi residenziale	Tot.
	Accoglienza	Alcol e polidipendenti	Area Pedagogica	Comorbilità Psichiatrica	Coppie, soggetti con figli, nuclei familiari	Area Terapeutica	Bassa Intensità Assistenziale	Area Terapeutica	
01_Bergamo	1	5	4	1		16	9	8	44
02_Dalmine	3	6	3	3	2	24	5	4	50
03_Seriate				1		15	2	2	20
04_Grumello	2					10		1	13
05_Valle Cavallina		4				7	2		13
06_Monte Bronzone – Basso Sebino	1	1				5			7
07_Alto Sebino	1	1	1			4	1		8
08_Valle Seriana	2		1	1		11	1	1	17
09_Valle Seriana Superiore e Valle di Scalve					1	1			2
10_Valle Brembana						6	2		8
11_Valle Imagna e Villa d'Almè	1	1	1			11			14
12_Isola Bergamasca		2	1	4	2	6	4	5	24
13_Treviglio	2	2	2	2		19	6	5	38
14_Romano di Lombardia	3	2	1			14	6	1	27
Provincia di Bergamo	16	24	14	12	5	149	38	27	285
Distretto Bergamo	2	6	5	1	0	33	11	8	66
Distretto Bergamo Est	6	6	2	2	1	53	6	4	80
Distretto Bergamo Ovest	8	12	7	9	4	63	21	15	139
Fuori provincia	38	19	3	9	27	265	34	3	398
Non rilevabile			2			2			4
Straniero	1	1				3			5
Totale	55	44	19	21	32	419	72	30	692